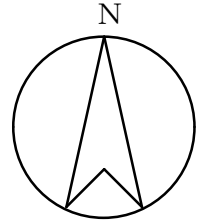
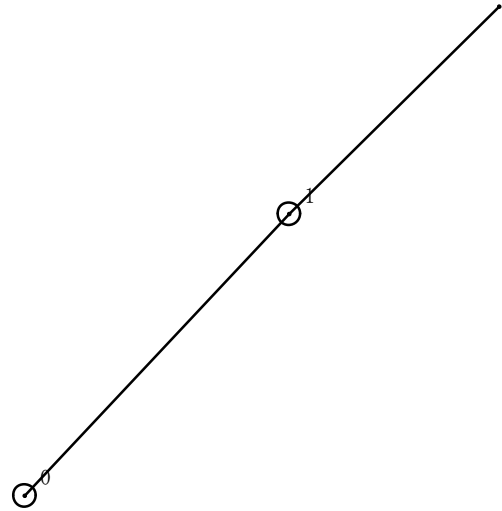


# 造林地施業図

事業名： 森林作業道  
番号： 1  
事業者住所：  
氏名： 新潟県  
事業施業地： 阿賀町日出谷字牧ノ平乙6738  
面積： 0.00 ha



S = 1/500



測 量 野 帳

番号： 1                      氏名： 新潟県  
 施業地： 阿賀町日出谷字牧ノ平乙6738

視点	測点	方位角	傾斜角	斜距離	水平長	高低差	原座標 (x0, y0)	補正座標 (x1, y1)
0	1	43.1	-3.3	25.6	25.6	-1.5	17.4, 18.6	-0.3, 0.2
1	0	45.3	-9.4	19.8	19.5	-3.2	31.3, 32.4	0.0, 0.0

延長斜距離                      45.4 m  
 延長水平距離                    45.1 m

面積：            0.00 ha

# 造林地施業図

事業名：

森林作業道


番号：2

事業者住所：


氏名：新潟県

事業施業地：阿賀町日出谷字牧ノ平乙6738

面積：0.00 ha



S = 1/500



測 量 野 帳

番号： 2                      氏名： 新潟県  
 施業地： 阿賀町日出谷字牧ノ平乙6738

視点	測点	方位角	傾斜角	斜距離	水平長	高低差	原座標 (x0, y0)	補正座標 (x1, y1)
0	1	88.9	-5.3	18.4	18.3	-1.7	18.2, 0.3	0.0, -0.1
1	2	87.7	-4.1	10.7	10.7	-0.8	28.9, 0.7	0.0, 0.0

延長斜距離                      29.1 m  
 延長水平距離                    29.0 m

面積：            0.00 ha

# 造林地施業図

事業名：

森林作業道


番号：3

事業者住所：

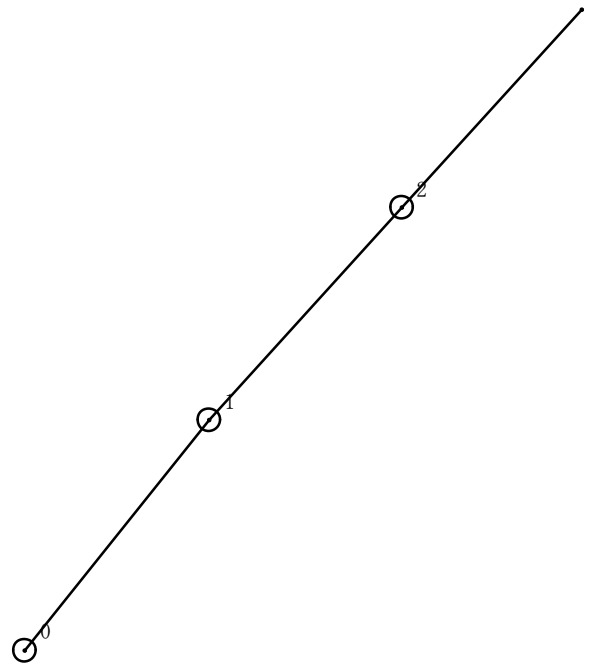
氏名：新潟県

事業施業地：阿賀町日出谷字牧ノ平乙6738

面積：0.00 ha



S = 1/500



測 量 野 帳

番号： 3                      氏名： 新潟県  
 施業地： 阿賀町日出谷字牧ノ平乙6738

視点	測点	方位角	傾斜角	斜距離	水平長	高低差	原座標 (x0, y0)	補正座標 (x1, y1)
0	1	38.7	-6.1	19.6	19.5	-2.1	12.1, 15.2	-0.5, 0.5
1	2	42.1	-3.4	19.0	19.0	-1.1	24.9, 29.3	-0.3, 0.2
2	3	42.3	-8.0	17.9	17.7	-2.5	36.8, 42.4	0.0, 0.0

延長斜距離                      56.5 m  
 延長水平距離                    56.2 m

面積：            0.00 ha

# 造林地施業図

事業名：

森林作業道


番号：4

事業者住所：

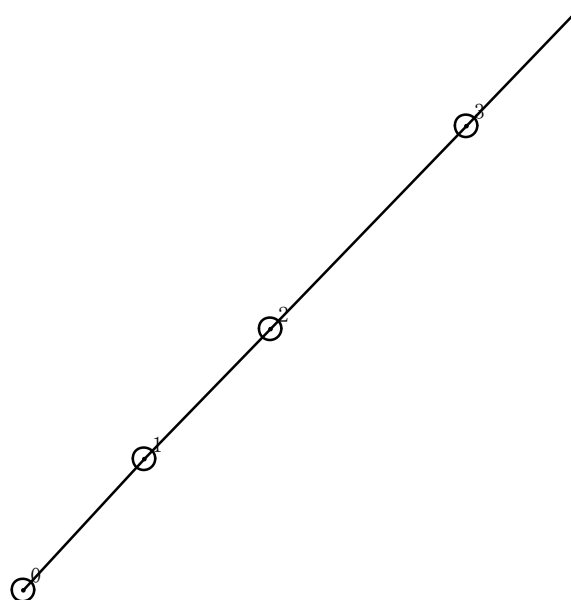
氏名：新潟県

事業施業地：阿賀町日出谷字牧ノ平乙6738

面積：0.00 ha



S = 1/1000



## 測 量 野 帳

番号： 4                      氏名： 新潟県  
 施業地： 阿賀町日出谷字牧ノ平乙6738


視点	測点	方位角	傾斜角	斜距離	水平長	高低差	原座標 (x0, y0)	補正座標 (x1, y1)
0	1	42.9	-8.0	23.8	23.6	-3.3	16.0, 17.2	-0.2, 0.2
1	2	43.9	-5.1	24.1	24.0	-2.1	32.7, 34.5	-0.1, 0.1
2	3	44.0	-5.3	37.5	37.3	-3.5	58.6, 61.4	0.0, 0.0
3	0	43.7	-5.8	20.8	20.7	-2.1	72.9, 76.3	0.0, 0.0

延長斜距離            106.2 m  
 延長水平距離        105.6 m

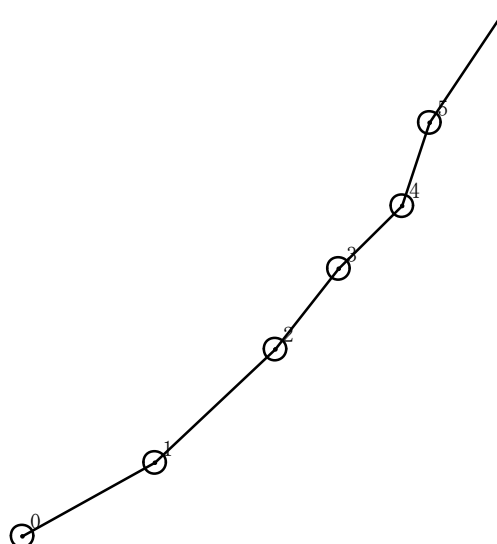
面積：        0.00 ha

# 造林地施業図

事業名： 森林作業道  
番号： 5  
事業者住所：  
氏名： 新潟県  
事業施業地： 阿賀町日出谷字牧ノ平乙6738  
面積： 0.00 ha



S = 1/1000



測 量 野 帳

番号： 5                      氏名： 新潟県  
 施業地： 阿賀町日出谷字牧ノ平乙6738

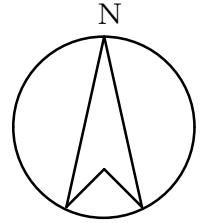
視点	測点	方位角	傾斜角	斜距離	水平長	高低差	原座標 (x0, y0)	補正座標 (x1, y1)
0	1	61.1	-6.7	20.1	20.0	-2.3	17.5, 9.6	4.3, -4.7
1	2	46.6	-5.5	22.0	21.9	-2.1	33.4, 24.7	5.7, -5.4
2	3	38.1	-4.7	13.6	13.6	-1.1	41.8, 35.4	5.1, -4.4
3	4	44.9	-5.8	11.9	11.8	-1.2	50.1, 43.7	5.7, -4.5
4	5	18.7	-5.0	11.6	11.6	-1.0	53.8, 54.7	1.8, -1.9
5	6	33.7	-8.1	17.4	17.2	-2.4	63.4, 69.0	0.0, 0.0

延長斜距離                      96.6 m  
 延長水平距離                    96.1 m

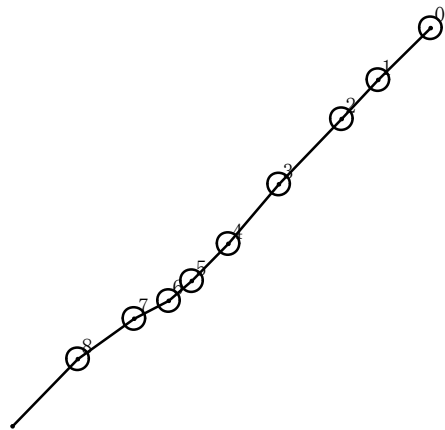
面積：            0.00 ha

# 造林地施業図

事業名： 森林作業道  
番号： 6  
事業者住所：  
氏名： 新潟県  
事業施業地： 阿賀町日出谷字牧ノ平乙6738  
面積： 0.00 ha



S = 1/2000



測 量 野 帳

番号： 6                      氏名： 新潟県  
 施業地： 阿賀町日出谷字牧ノ平乙6738

視点	測点	方位角	傾斜角	斜距離	水平長	高低差	原座標 (x0, y0)	補正座標 (x1, y1)
0	1	225.5	4.1	19.7	19.6	1.4	-13.9, -13.7	0.1, -0.2
1	2	223.6	4.3	14.2	14.2	1.1	-23.7, -24.0	0.5, -0.8
2	3	223.7	6.1	24.0	23.9	2.6	-40.2, -41.2	1.3, -1.7
3	4	220.4	5.4	20.9	20.8	2.0	-53.7, -57.1	2.8, -3.3
4	5	224.3	5.9	13.8	13.7	1.4	-63.3, -66.9	3.1, -3.7
5	6	229.7	4.6	8.0	8.0	0.6	-69.4, -72.1	2.8, -3.4
6	7	242.1	6.9	10.4	10.3	1.2	-78.5, -76.9	1.1, -1.1
7	8	234.7	6.8	18.5	18.4	2.2	-93.5, -87.5	-0.6, 0.8
8	9	224.1	8.2	25.1	24.8	3.6	-110.8, -105.3	0.0, 0.0

延長斜距離                      154.6 m  
 延長水平距離                    153.7 m

面積：            0.00 ha

# 造林地施業図

事業名： 森林作業道


番号： 7

事業者住所：

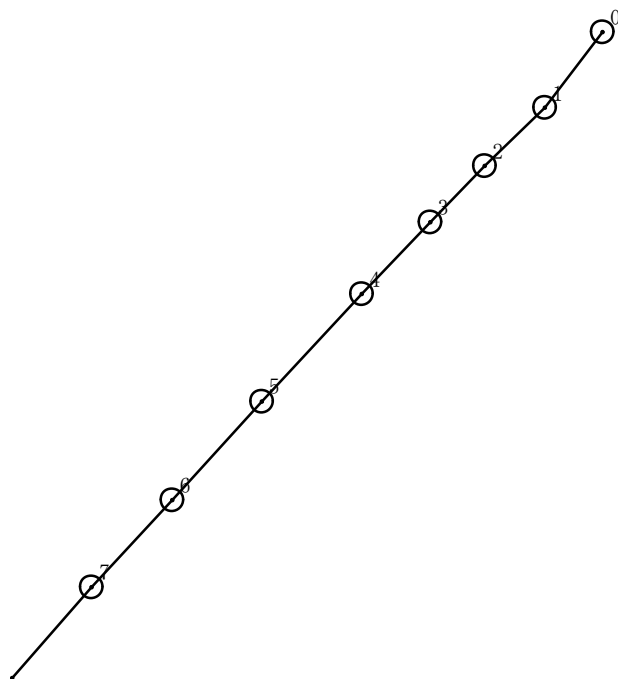
氏名： 新潟県

事業施業地： 阿賀町日出谷字牧ノ平乙6738

面積： 0.00 ha



S = 1/1000



測 量 野 帳

番号： 7                      氏名： 新潟県  
 施業地： 阿賀町日出谷字牧ノ平乙6738

視点	測点	方位角	傾斜角	斜距離	水平長	高低差	原座標 (x0, y0)	補正座標 (x1, y1)
0	1	217.5	8.0	12.7	12.6	1.8	-7.6, -9.9	0.8, -0.7
1	2	226.2	8.8	11.2	11.1	1.7	-15.6, -17.6	0.3, -0.2
2	3	224.0	4.8	10.4	10.4	0.9	-22.9, -25.1	0.1, 0.0
3	4	223.6	4.9	13.1	13.1	1.1	-31.9, -34.6	0.0, 0.1
4	5	223.1	2.4	19.4	19.4	0.8	-45.1, -48.8	-0.2, 0.2
5	6	222.1	3.2	17.6	17.6	1.0	-56.9, -61.8	-0.1, 0.1
6	7	222.9	4.4	15.7	15.7	1.2	-67.6, -73.3	-0.2, 0.2
7	8	221.1	4.2	16.0	16.0	1.2	-78.2, -85.4	0.0, 0.0

延長斜距離                      116.1 m  
 延長水平距離                    115.9 m

面積：            0.00 ha

# 造林地施業図

事業名：

森林作業道


番号：8

事業者住所：

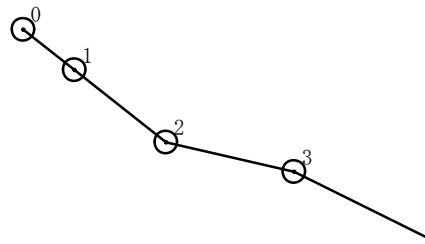
氏名：新潟県

事業施業地：阿賀町日出谷字牧ノ平乙6738

面積：0.00 ha



S = 1/1000



測 量 野 帳

番号： 8                      氏名： 新潟県  
 施業地： 阿賀町日出谷字牧ノ平乙6738

視点	測点	方位角	傾斜角	斜距離	水平長	高低差	原座標 (x0, y0)	補正座標 (x1, y1)
0	1	128.1	9.5	8.8	8.7	1.5	6.8, -5.3	-0.7, -1.4
1	2	128.3	10.8	15.7	15.4	2.9	18.9, -14.9	-2.1, -4.0
2	3	103.0	3.3	17.4	17.4	1.0	35.8, -18.8	-0.4, -0.1
3	4	116.3	5.7	19.7	19.6	2.0	53.4, -27.5	0.0, 0.0

延長斜距離                      61.6 m  
 延長水平距離                    61.1 m

面積：            0.00 ha

# 造林地施業図

事業名： 森林作業道

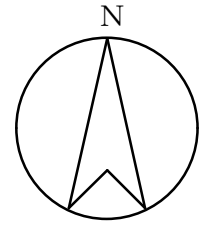
番号： 9

事業者住所：

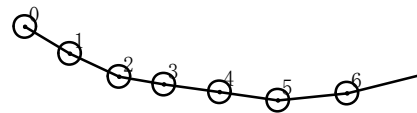
氏名： 新潟県

事業施業地： 阿賀町日出谷字牧ノ平乙6738

面積： 0.00 ha



S = 1/2000



測 量 野 帳

番号： 9                      氏名： 新潟県  
 施業地： 阿賀町日出谷字牧ノ平乙6738

視点	測点	方位角	傾斜角	斜距離	水平長	高低差	原座標 (x0, y0)	補正座標 (x1, y1)
0	1	120.7	3.8	13.7	13.7	0.9	11.7, -6.9	-1.3, -5.4
1	2	115.3	2.1	14.4	14.4	0.5	24.7, -13.1	-2.1, -9.9
2	3	100.1	1.6	12.1	12.1	0.3	36.7, -15.2	-1.8, -10.6
3	4	97.4	0.5	14.9	14.9	0.1	51.4, -17.1	-1.3, -10.8
4	5	98.1	0.8	15.5	15.5	0.2	66.8, -19.3	-0.8, -11.2
5	6	84.4	-0.9	18.4	18.4	-0.3	85.1, -17.5	-0.2, -7.2
6	7	75.8	-5.0	20.3	20.2	-1.8	104.7, -12.6	0.0, 0.0

延長斜距離                      109.3 m  
 延長水平距離                    109.2 m

面積：            0.00 ha