

# 造林地施業図

事業名：

間伐


番号：1

事業者住所：

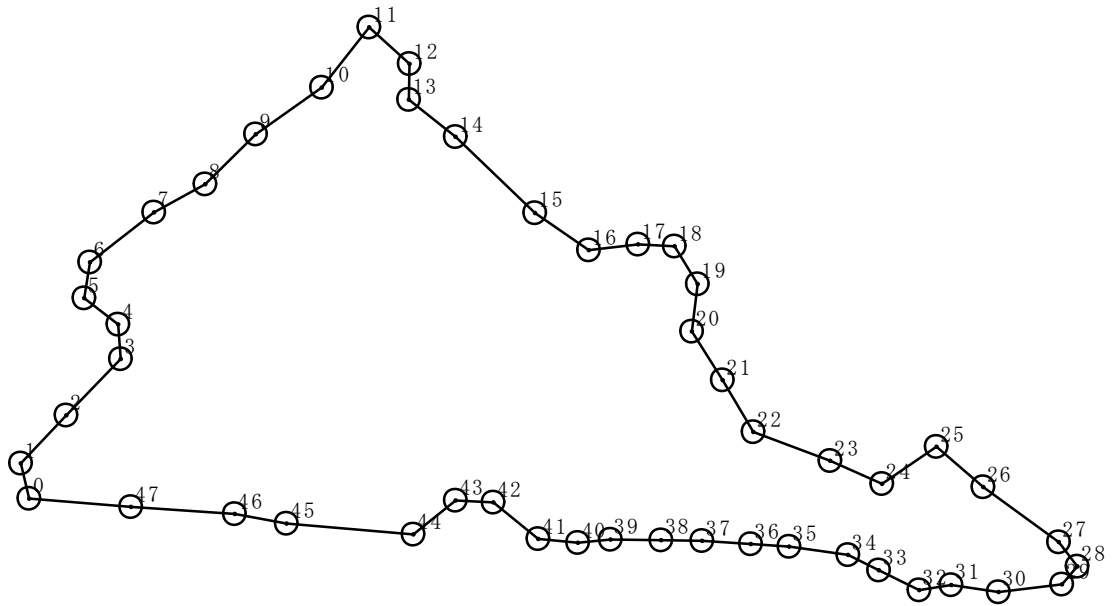
氏名：新潟県

事業施業地：阿賀町日出谷字牧ノ平乙6738

面積：1.79 ha



S = 1/2000



## 測 量 野 帳

番号： 1                      氏名： 新潟県  
 施業地： 阿賀町日出谷字牧ノ平乙6738

視点	測点	方位角	傾斜角	斜距離	水平長	高低差	原座標 (x0, y0)	補正座標 (x1, y1)
0	1	346.5	-2.9	9.6	9.6	-0.5	-2.2, 9.3	-2.1, 9.2
1	2	42.6	-8.1	17.7	17.5	-2.5	9.6, 22.2	9.7, 22.0
2	3	43.8	-6.2	20.9	20.8	-2.3	24.0, 37.2	24.2, 36.8
3	4	354.7	-4.4	9.2	9.2	-0.7	23.1, 46.3	23.4, 45.9
4	5	308.1	-0.7	11.4	11.4	-0.1	14.1, 53.4	14.5, 52.9
5	6	8.5	-4.0	9.7	9.7	-0.7	15.6, 63.0	16.0, 62.4
6	7	51.8	-8.2	21.7	21.5	-3.1	32.5, 76.3	33.0, 75.5
7	8	60.6	-4.4	15.4	15.4	-1.2	45.9, 83.8	46.5, 83.0
8	9	44.8	-5.0	18.9	18.8	-1.6	59.1, 97.2	59.9, 96.2
9	10	54.0	-3.4	21.3	21.3	-1.3	76.4, 109.7	77.3, 108.6
10	11	37.5	-3.2	20.6	20.6	-1.2	88.9, 126.0	89.9, 124.8
11	12	132.6	-1.9	14.4	14.4	-0.5	99.5, 116.3	100.6, 114.9
12	13	182.1	3.9	9.4	9.4	0.6	99.2, 106.9	100.3, 105.5
13	14	128.5	2.7	15.7	15.7	0.7	111.4, 97.1	112.7, 95.6
14	15	133.4	-2.6	28.9	28.9	-1.3	132.4, 77.3	133.9, 75.5
15	16	124.8	4.2	17.2	17.2	1.3	146.6, 67.4	148.1, 65.6
16	17	82.8	-0.3	13.1	13.1	-0.1	159.6, 69.1	161.2, 67.1
17	18	92.8	3.4	9.6	9.6	0.6	169.1, 68.6	170.8, 66.6
18	19	148.3	2.3	11.5	11.5	0.5	175.2, 58.8	176.9, 56.7
19	20	187.5	2.6	12.6	12.6	0.6	173.5, 46.3	175.3, 44.1
20	21	147.8	2.3	15.2	15.2	0.6	181.6, 33.5	183.5, 31.2
21	22	149.3	1.4	15.8	15.8	0.4	189.7, 19.9	191.7, 17.5
22	23	110.2	0.3	21.5	21.5	0.1	209.9, 12.5	212.0, 9.9
23	24	113.6	0.1	14.9	14.9	0.0	223.5, 6.5	225.7, 3.8
24	25	55.1	-5.9	17.4	17.3	-1.8	237.7, 16.4	240.0, 13.6
25	26	130.7	1.5	16.2	16.2	0.4	250.0, 5.8	252.4, 2.9
26	27	125.9	0.8	24.5	24.5	0.3	269.9, -8.4	272.4, -11.5
27	28	142.4	-1.7	8.1	8.1	-0.2	274.8, -14.9	277.4, -18.0
28	29	221.8	3.0	6.1	6.1	0.3	270.7, -19.4	273.3, -22.6
29	30	263.5	7.3	17.2	17.1	2.2	253.7, -21.3	256.5, -24.7
30	31	279.0	5.9	12.8	12.7	1.3	241.2, -19.3	244.0, -22.8
31	32	261.0	4.7	8.7	8.7	0.7	232.6, -20.7	235.4, -24.2

## 測 量 野 帳

番号： 1                      氏名： 新潟県  
 施業地： 阿賀町日出谷字牧ノ平乙6738

視点	測点	方位角	傾斜角	斜距離	水平長	高低差	原座標 (x0, y0)	補正座標 (x1, y1)
32	33	297.0	0.5	11.9	11.9	0.1	222.0, -15.3	224.9, -18.9
33	34	296.2	-1.4	9.2	9.2	-0.2	213.7, -11.2	216.7, -14.9
34	35	278.2	1.7	15.9	15.9	0.5	198.0, -9.0	201.1, -12.7
35	36	274.0	0.9	10.1	10.1	0.2	187.9, -8.3	191.1, -12.1
36	37	274.2	2.4	13.0	13.0	0.5	175.0, -7.3	178.2, -11.2
37	38	272.0	1.0	11.0	11.0	0.2	164.0, -6.9	167.2, -10.9
38	39	271.0	1.8	13.5	13.5	0.4	150.5, -6.7	153.8, -10.8
39	40	264.4	-3.1	8.7	8.7	-0.5	141.8, -7.5	145.2, -11.7
40	41	276.0	3.4	10.5	10.5	0.6	131.4, -6.5	134.8, -10.7
41	42	308.8	-0.2	15.5	15.5	-0.1	119.3, 3.2	122.8, -1.1
42	43	273.8	2.5	10.2	10.2	0.4	109.1, 3.8	112.7, -0.5
43	44	231.7	3.2	14.3	14.3	0.8	97.9, -4.9	101.6, -9.4
44	45	275.3	2.2	33.9	33.9	1.3	64.1, -1.8	68.0, -6.6
45	46	280.5	1.4	14.1	14.1	0.3	50.3, 0.7	54.2, -4.1
46	47	274.2	2.9	27.6	27.6	1.4	22.8, 2.7	26.9, -2.3
47	0	275.3	1.5	27.2	27.2	0.7	-4.2, 5.2	0.0, 0.0

延長斜距離                      733.8 m  
 延長水平距離                    732.9 m

面積： 1.79 ha

# 造林地施業図

事業名：

間伐


番号：2

事業者住所：

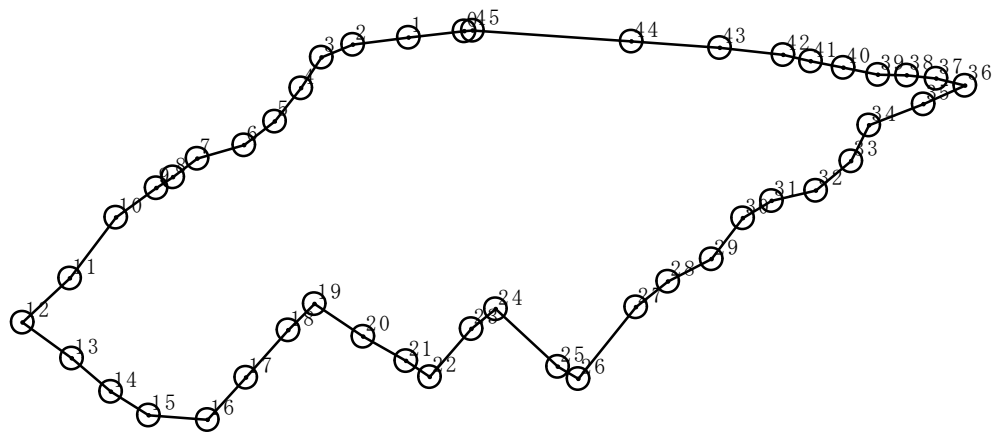
氏名：新潟県

事業施業地：阿賀町日出谷字牧ノ平乙6738

面積：3.05 ha



S = 1/3000



## 測 量 野 帳

番号： 2 氏名： 新潟県  
 施業地： 阿賀町日出谷字牧ノ平乙6738

視点	測点	方位角	傾斜角	斜距離	水平長	高低差	原座標 (x0, y0)		補正座標 (x1, y1)	
47	48	263.9	2.4	22.4	22.4	0.9	-22.2,	-2.3	-22.5,	-2.4
48	49	262.9	5.5	21.9	21.8	2.1	-43.9,	-5.0	-44.4,	-5.1
49	50	247.7	4.8	13.3	13.3	1.1	-56.2,	-10.1	-56.8,	-10.2
50	51	213.4	4.5	14.8	14.8	1.2	-64.3,	-22.4	-65.2,	-22.6
51	52	218.0	8.1	16.7	16.5	2.3	-74.5,	-35.4	-75.5,	-35.6
52	53	231.6	6.4	15.5	15.4	1.7	-86.5,	-45.0	-87.8,	-45.2
53	54	253.9	3.4	19.1	19.1	1.1	-104.9,	-50.3	-106.3,	-50.6
54	55	232.5	3.4	11.9	11.9	0.7	-114.3,	-57.5	-115.9,	-57.8
55	56	236.9	9.3	7.9	7.8	1.3	-120.9,	-61.8	-122.6,	-62.1
56	57	233.3	8.7	19.9	19.7	3.0	-136.7,	-73.6	-138.6,	-73.9
57	58	216.7	4.1	30.0	29.9	2.1	-154.5,	-97.5	-156.8,	-98.0
58	59	226.7	7.9	25.6	25.4	3.5	-173.0,	-115.0	-175.6,	-115.4
59	60	125.7	1.5	24.5	24.5	0.6	-153.1,	-129.3	-156.0,	-129.8
60	61	130.1	5.6	20.5	20.4	2.0	-137.5,	-142.4	-140.6,	-143.0
61	62	121.2	2.2	17.9	17.9	0.7	-122.2,	-151.7	-125.5,	-152.3
62	63	94.5	-1.9	23.7	23.7	-0.8	-98.6,	-153.5	-102.2,	-154.2
63	64	42.5	-10.5	23.2	22.8	-4.2	-83.2,	-136.7	-87.0,	-137.4
64	65	42.2	-14.8	26.3	25.4	-6.7	-66.1,	-117.9	-70.3,	-118.7
65	66	45.4	-7.1	15.2	15.1	-1.9	-55.4,	-107.3	-59.7,	-108.1
66	67	123.3	3.3	23.5	23.5	1.4	-35.7,	-120.2	-40.3,	-121.0
67	68	119.4	8.4	19.9	19.7	2.9	-18.6,	-129.9	-23.4,	-130.7
68	69	123.1	5.8	11.8	11.7	1.2	-8.8,	-136.3	-13.7,	-137.2
69	70	41.1	-9.6	25.9	25.5	-4.3	7.9,	-117.0	2.6,	-118.0
70	71	51.9	-3.5	12.6	12.6	-0.8	17.8,	-109.3	12.4,	-110.3
71	72	132.2	9.0	34.2	33.8	5.4	42.9,	-132.0	37.0,	-133.0
72	73	119.9	4.4	9.4	9.4	0.7	51.0,	-136.7	45.1,	-137.7
73	74	39.3	-8.1	37.0	36.6	-5.2	74.2,	-108.3	67.8,	-109.5
74	75	51.4	-9.1	16.9	16.7	-2.7	87.2,	-97.9	80.7,	-99.1
75	76	63.4	-5.9	19.7	19.6	-2.0	104.8,	-89.1	98.0,	-90.4
76	77	37.7	-5.9	20.7	20.6	-2.1	117.4,	-72.8	110.3,	-74.1
77	78	59.1	-5.7	13.6	13.5	-1.3	129.0,	-65.9	121.7,	-67.2
78	79	76.7	-8.8	18.5	18.3	-2.8	146.8,	-61.7	139.3,	-63.0

## 測 量 野 帳

番号： 2                      氏名： 新潟県  
 施業地： 阿賀町日出谷字牧ノ平乙6738

視点	測点	方位角	傾斜角	斜距離	水平長	高低差	原座標 (x0, y0)	補正座標 (x1, y1)
79	80	50.7	-9.2	18.6	18.4	-3.0	161.0, -50.1	153.4, -51.4
80	81	27.0	-6.2	16.0	15.9	-1.7	168.2, -35.9	160.4, -37.3
81	82	68.9	-7.9	23.6	23.4	-3.2	190.1, -27.5	181.9, -28.9
82	83	65.8	-5.3	18.5	18.4	-1.7	206.8, -19.9	198.5, -21.4
83	84	283.6	1.6	11.5	11.5	0.3	195.7, -17.2	187.2, -18.7
84	85	277.1	1.1	11.7	11.7	0.2	184.0, -15.8	175.4, -17.3
85	86	271.1	2.0	11.4	11.4	0.4	172.7, -15.5	163.9, -17.1
86	87	281.4	-1.1	13.8	13.8	-0.3	159.1, -12.8	150.2, -14.4
87	88	281.3	-1.4	13.1	13.1	-0.3	146.3, -10.3	137.2, -11.9
88	89	283.2	-4.8	11.0	11.0	-0.9	135.6, -7.7	126.4, -9.4
89	90	276.7	1.9	25.1	25.1	0.8	110.6, -4.8	101.2, -6.5
90	91	274.2	2.6	34.7	34.7	1.6	76.0, -2.3	66.1, -4.0
91	92	274.2	2.3	62.5	62.4	2.5	13.8, 2.2	3.2, 0.3
92	0	264.0	0.2	3.2	3.2	0.0	10.6, 1.9	0.0, 0.0

延長斜距離                      908.7 m  
 延長水平距離                    903.3 m

面積：                    3.05 ha