

付表-8

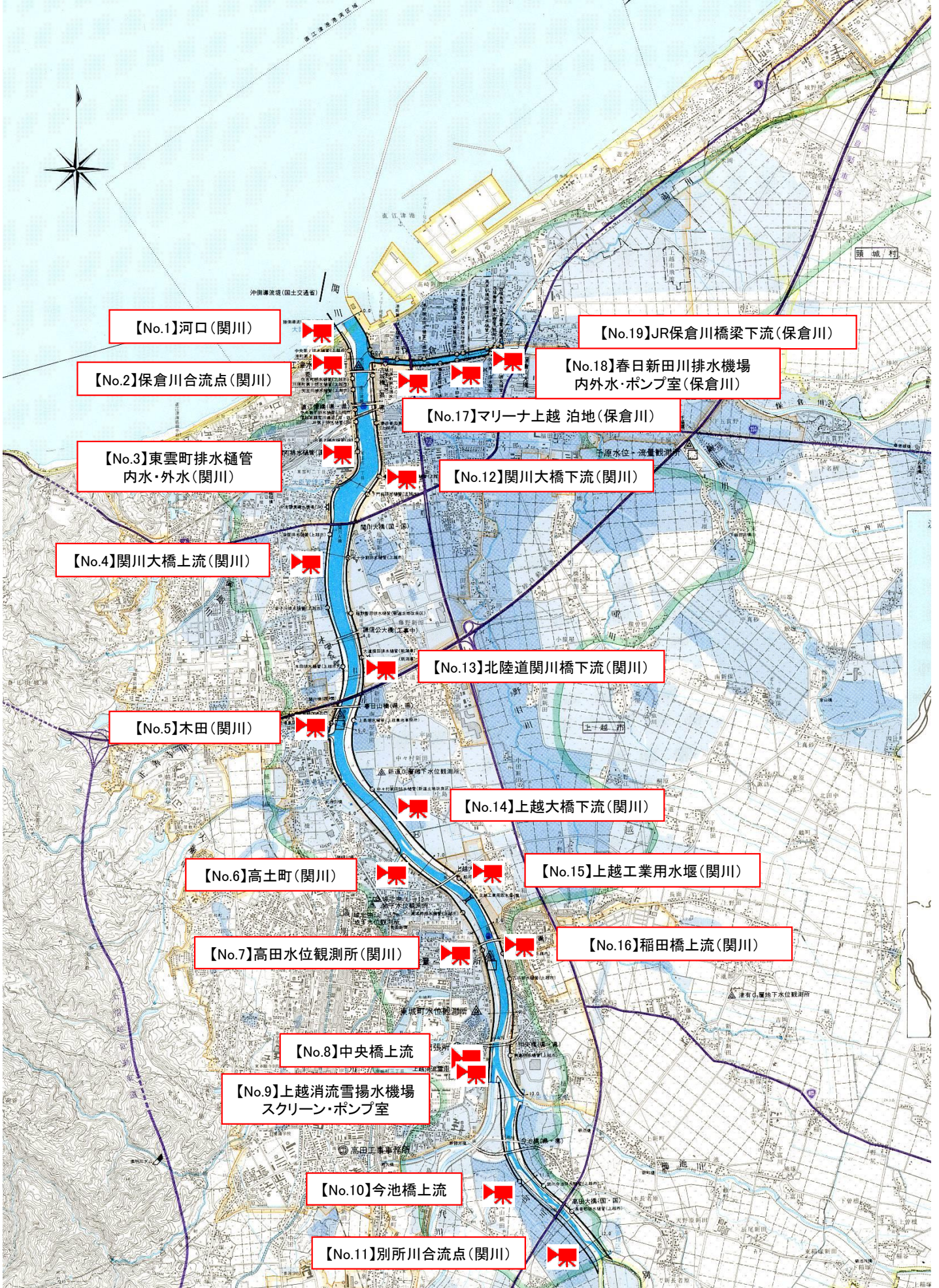
北陸地方整備局・新潟県が提供する河川カメラ映像 位置図

関川管内図

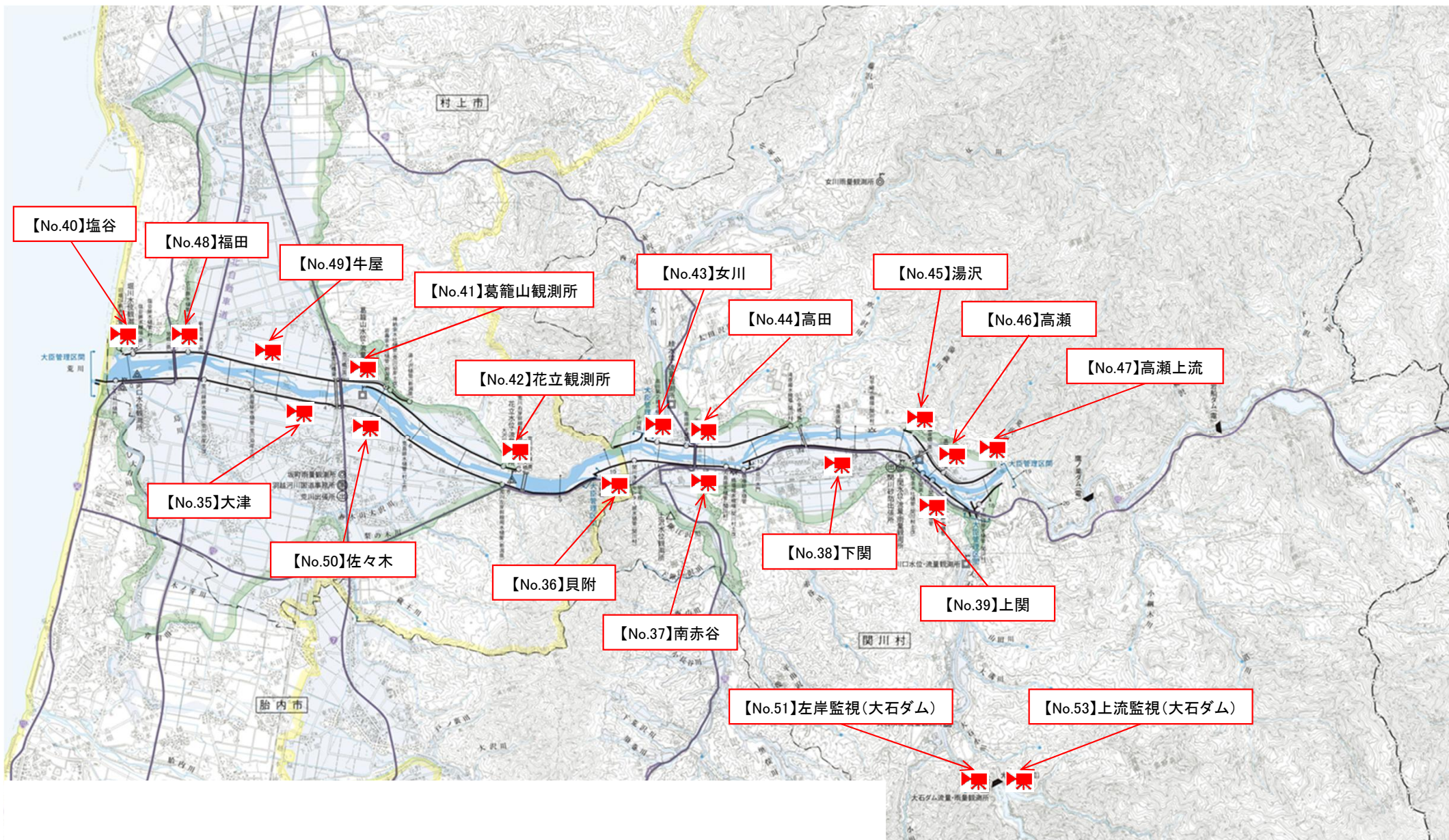
1:50,000

北陸地方整備局が提供する河川映像情報

高田河川国道事務所管内:関川



羽越河川国道事務所管内図

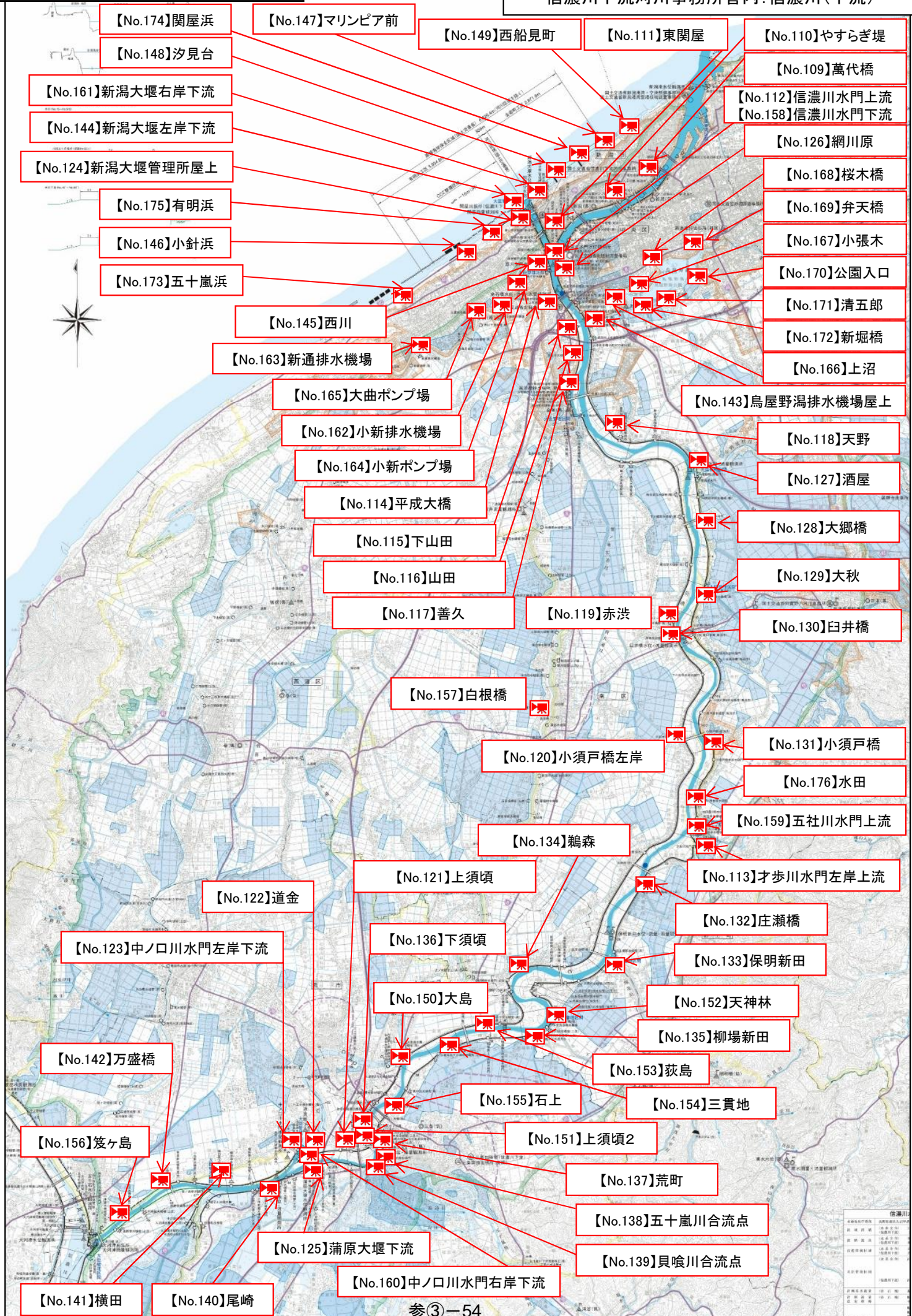


北陸地方整備局が提供する河川映像情報
羽越河川国道事務所管内：荒川

信濃川(下流)管内図

北陸地方整備局が提供する河川映像情報

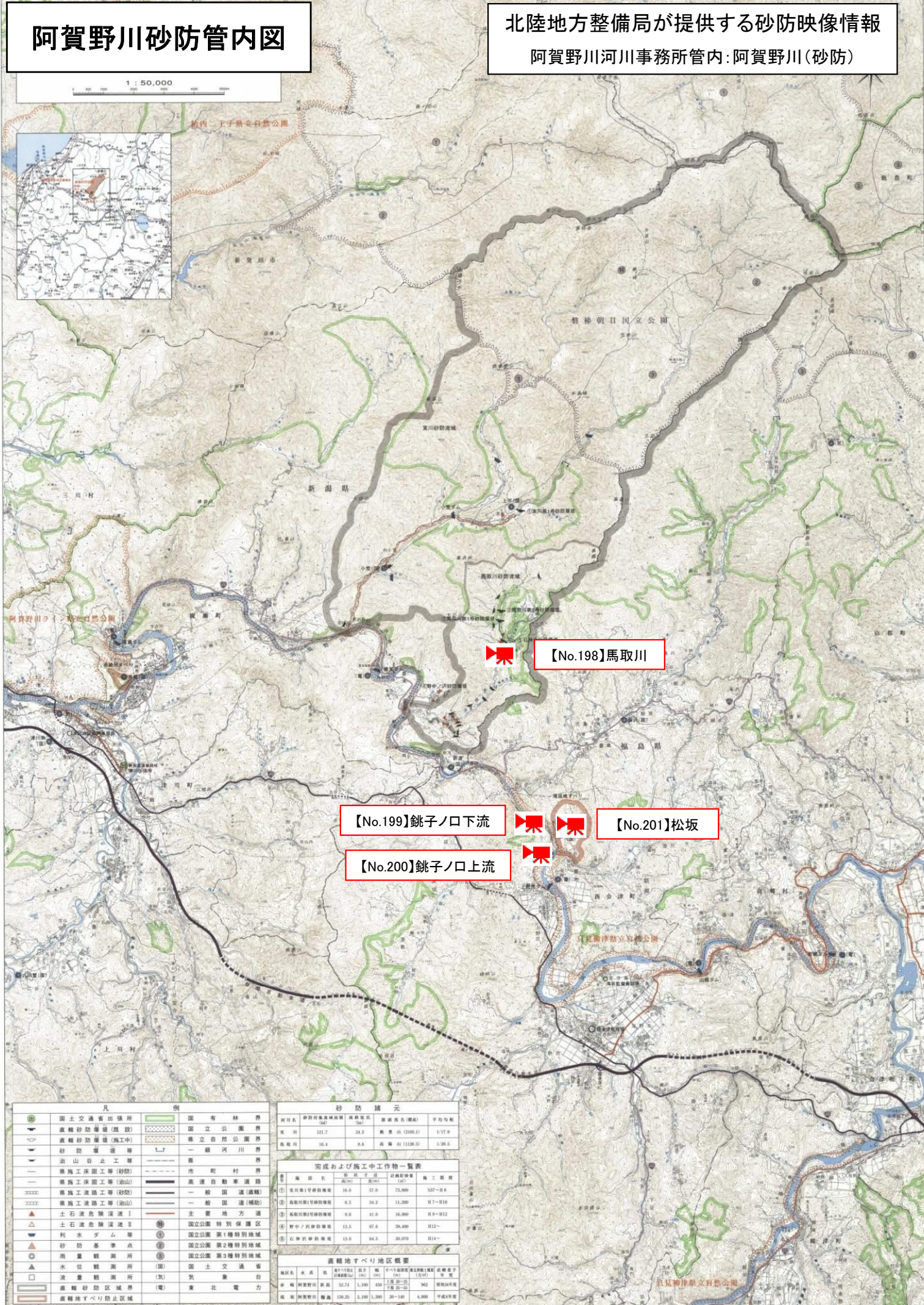
信濃川下流河川事務所管内:信濃川(下流)



阿賀野川砂防管内図

北陸地方整備局が提供する砂防映像情報
阿賀野川河川事務所管内：阿賀野川(砂防)

1 : 50,000



【No.198】馬取川

【No.199】銚子ノ口下流

【No.201】松坂

【No.200】銚子ノ口上流

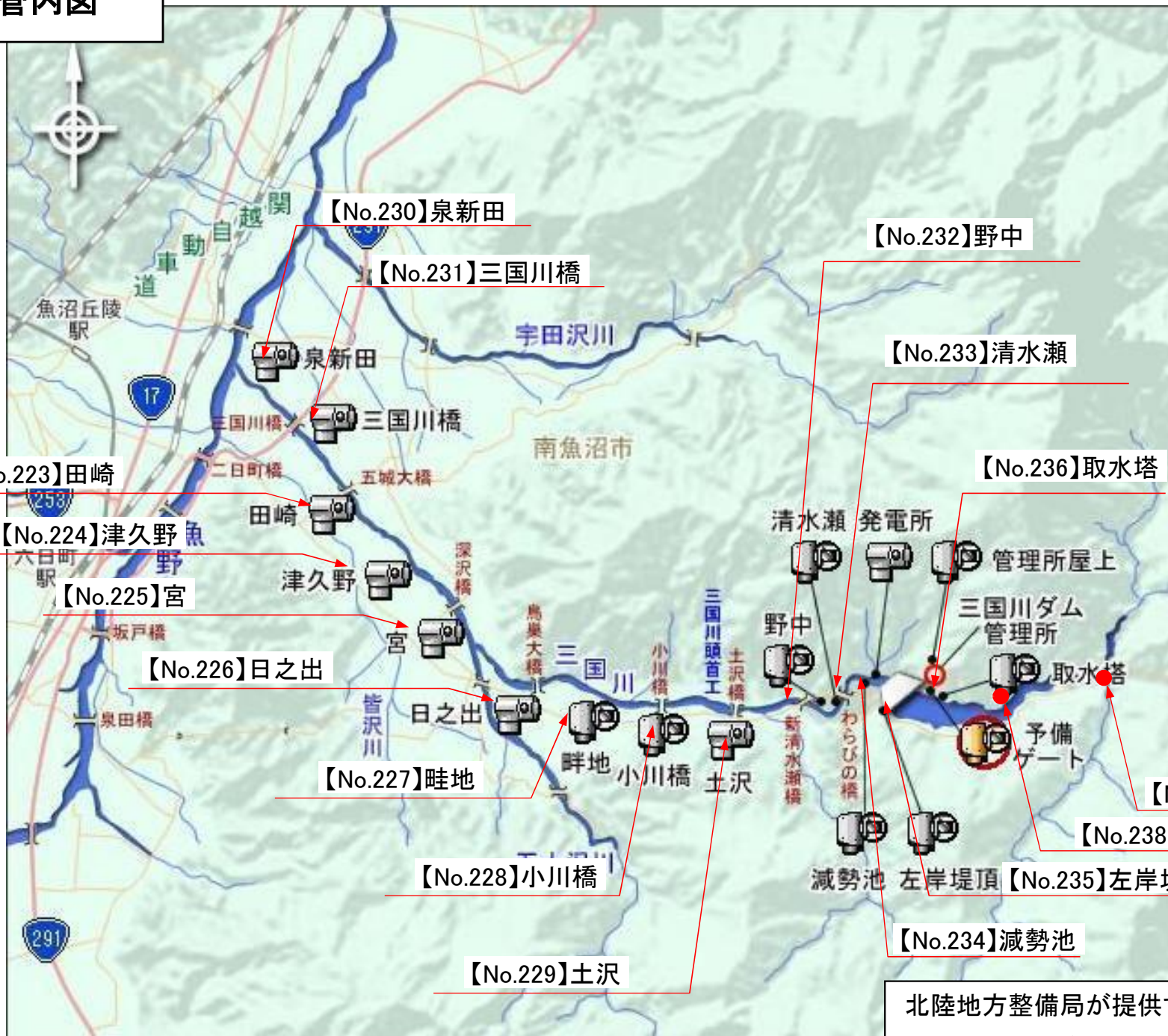
凡		例	
	国土交通省出張所		国有林界
	直轄砂防堰堤(既設)		国立公園界
	直轄砂防堰堤(施工中)		国立自然公園界
	砂防堰堤(計画)		一級河川界
	治山谷止工等		市町村界
	築土工床固工等(砂山)		高速自動車道路
	築土工床固工等(砂山)		一般国道(直轄)
	築土工床固工等(砂山)		一般国道(補助)
	土石流危険渓流Ⅰ		主要地方道
	土石流危険渓流Ⅱ		国立公園特別保護区
	利水ダム等		国立公園第1種特別地域
	砂防基準点		国立公園第2種特別地域
	雨量観測所		国立公園第3種特別地域
	水位観測所(国)		国土交通省
	流量観測所(国)		気象台
	直轄砂防区域境界		東北電力
	直轄砂防防止区域		

砂防諸元				
河川名	砂防堰堤総延長(km)	防砂堤長(km)	堰堤延長(km)	平均勾配
荒川	121.7	24.5	新倉山(2105.5)	1:17.9
高取川	18.4	8.6	高取山(1126.5)	1:26.5

完成および施工中の工作物一覽表				
番号	施設名	延長(km)	防砂堤長(km)	施工期間
①	荒川第1号砂防堰堤	16.0	37.0	21,400 S87~S16
②	高取川第1号砂防堰堤	6.5	24.2	11,200 H7~H10
③	高取川第2号砂防堰堤	9.0	41.0	16,900 H9~H12
④	野中ノ口砂防堰堤	13.5	47.6	26,400 H12~
⑤	石牟礼砂防堰堤	13.0	64.3	20,070 H14~

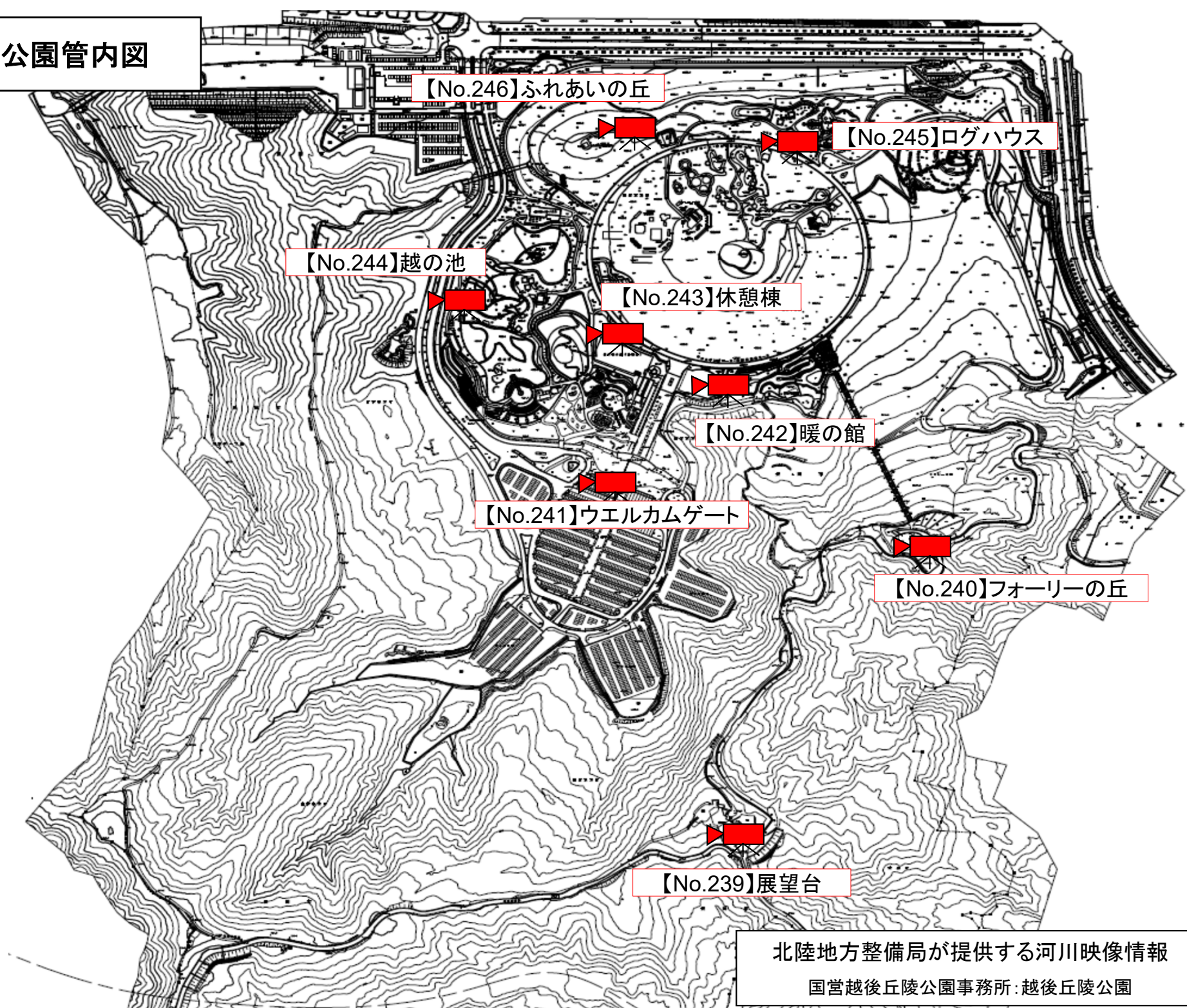
直轄砂防防止区域概要					
河川名	水系	延長(km)	防砂堤長(km)	防砂堤平均勾配	
阿賀野川	荒川	52.74	1,180	450	1.5(27) 1.5(27) 962
阿賀野川	高取川	100.25	1,100	300~140	6,900 千歳市方面

三国川ダム管内図



北陸地方整備局が提供する河川映像情報
 三国川ダム管理所: 三国川ダム

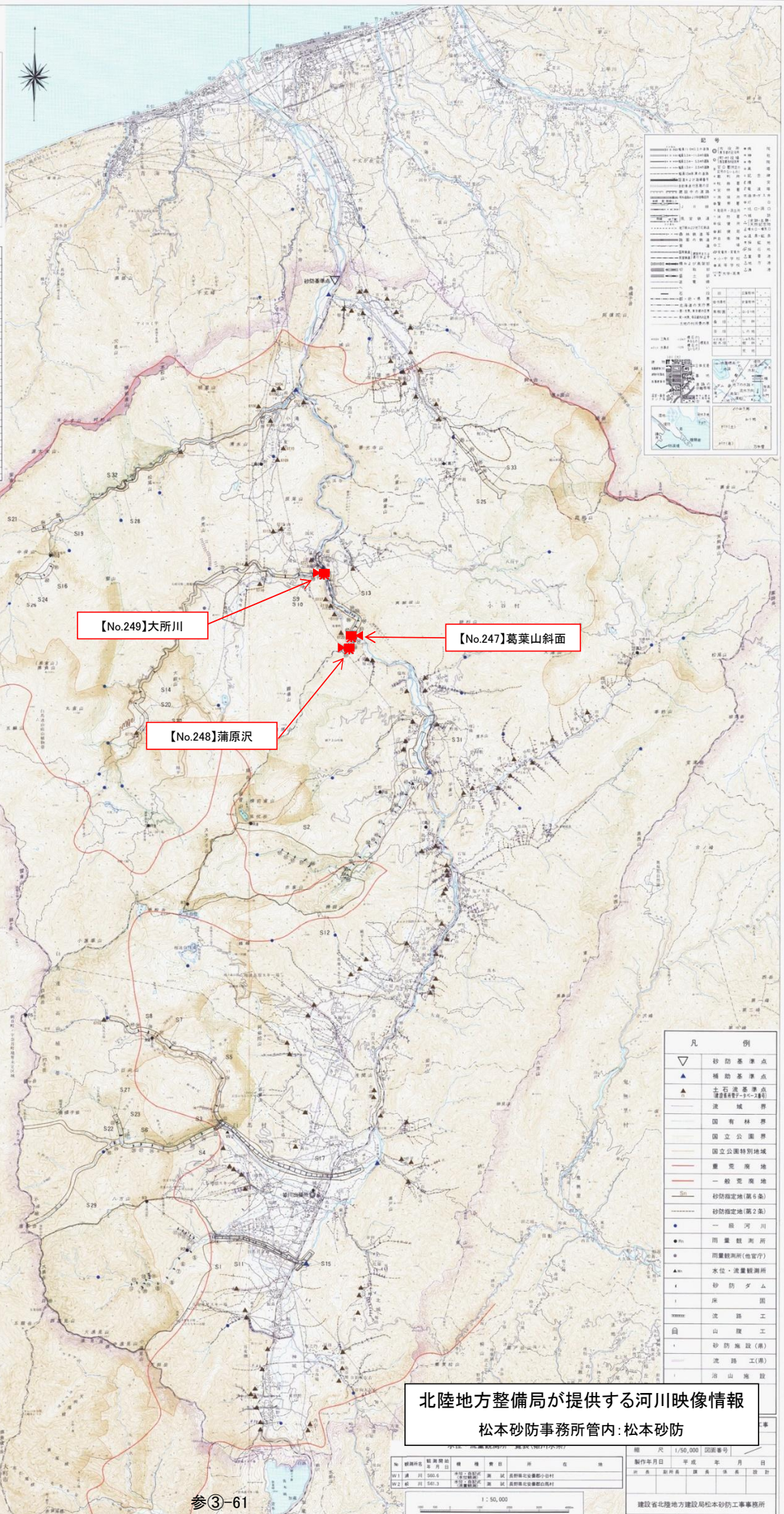
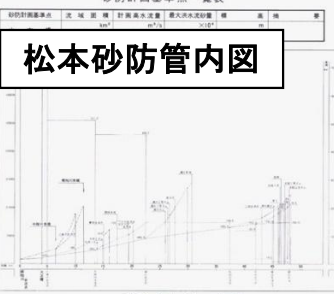
国営越後丘陵公園管内図



北陸地方整備局が提供する河川映像情報

国営越後丘陵公園事務所: 越後丘陵公園

松本砂防管内図



【No.249】大所川

【No.247】葛葉山斜面

【No.248】蒲原沢

雨量観測所一覧表 (經川水系)

観測所名	観測期間	観測種別	所在地
白川	昭和37年	経川	北安曇郡白川村北川(砂防管内)
宇川	昭和37年	経川	北安曇郡白川村北川(砂防管内)
大所川	昭和37年	経川	北安曇郡白川村北川(砂防管内)
葛葉川	昭和37年	経川	北安曇郡白川村北川(砂防管内)
蒲原沢	昭和37年	経川	北安曇郡白川村北川(砂防管内)
小川	昭和37年	経川	北安曇郡白川村北川(砂防管内)
大所川	昭和37年	経川	北安曇郡白川村北川(砂防管内)
葛葉川	昭和37年	経川	北安曇郡白川村北川(砂防管内)
蒲原沢	昭和37年	経川	北安曇郡白川村北川(砂防管内)
小川	昭和37年	経川	北安曇郡白川村北川(砂防管内)

砂防施設数一覧表

河川名	砂防施設数	延長 (m)	総延長 (m)	備註
大所川	1	1,000	1,000	
葛葉川	1	1,000	1,000	
蒲原沢	1	1,000	1,000	
小川	1	1,000	1,000	
大所川	1	1,000	1,000	
葛葉川	1	1,000	1,000	
蒲原沢	1	1,000	1,000	
小川	1	1,000	1,000	
大所川	1	1,000	1,000	
葛葉川	1	1,000	1,000	
蒲原沢	1	1,000	1,000	
小川	1	1,000	1,000	

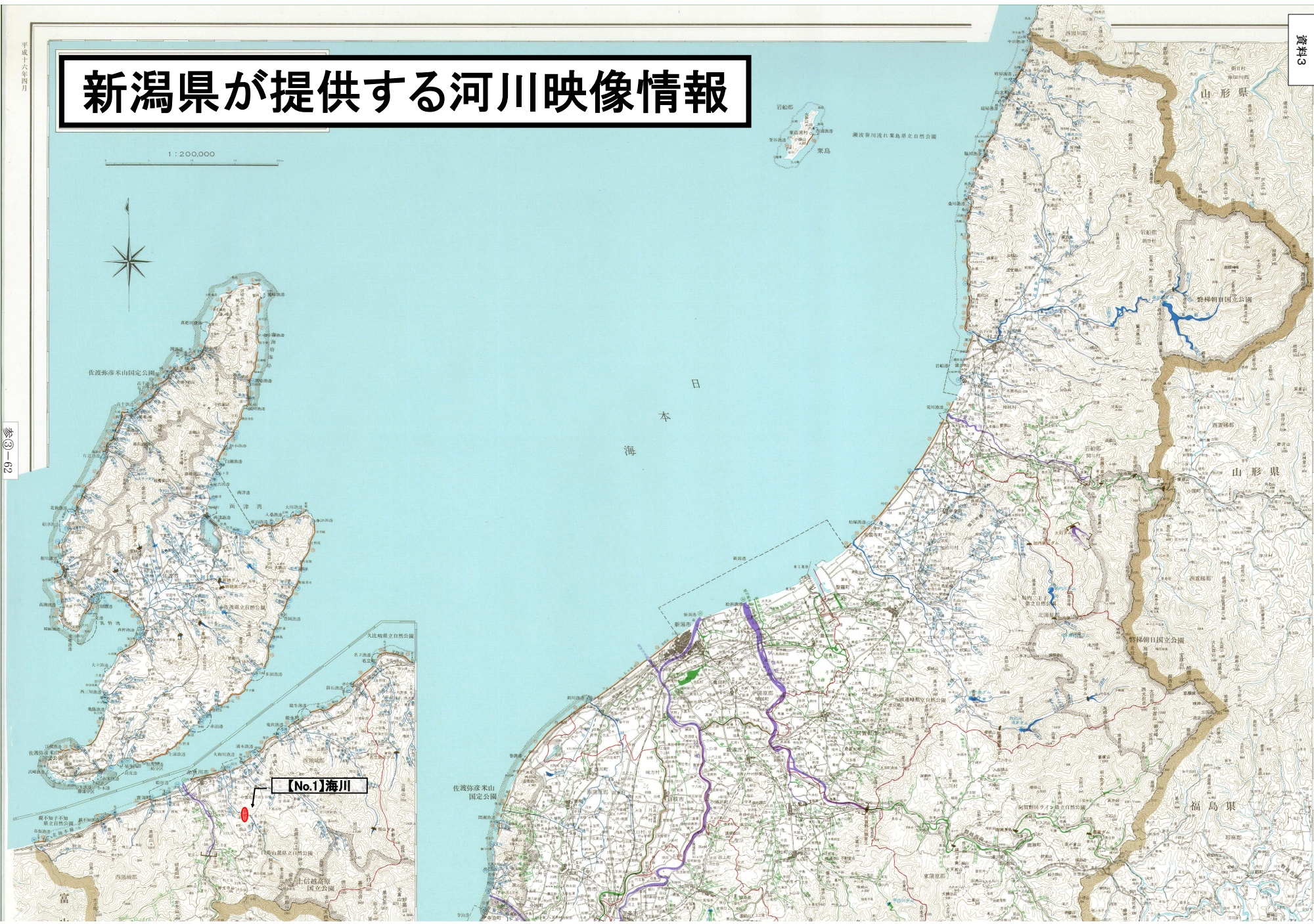


北陸地方整備局が提供する河川映像情報
松本砂防事務所管内: 松本砂防

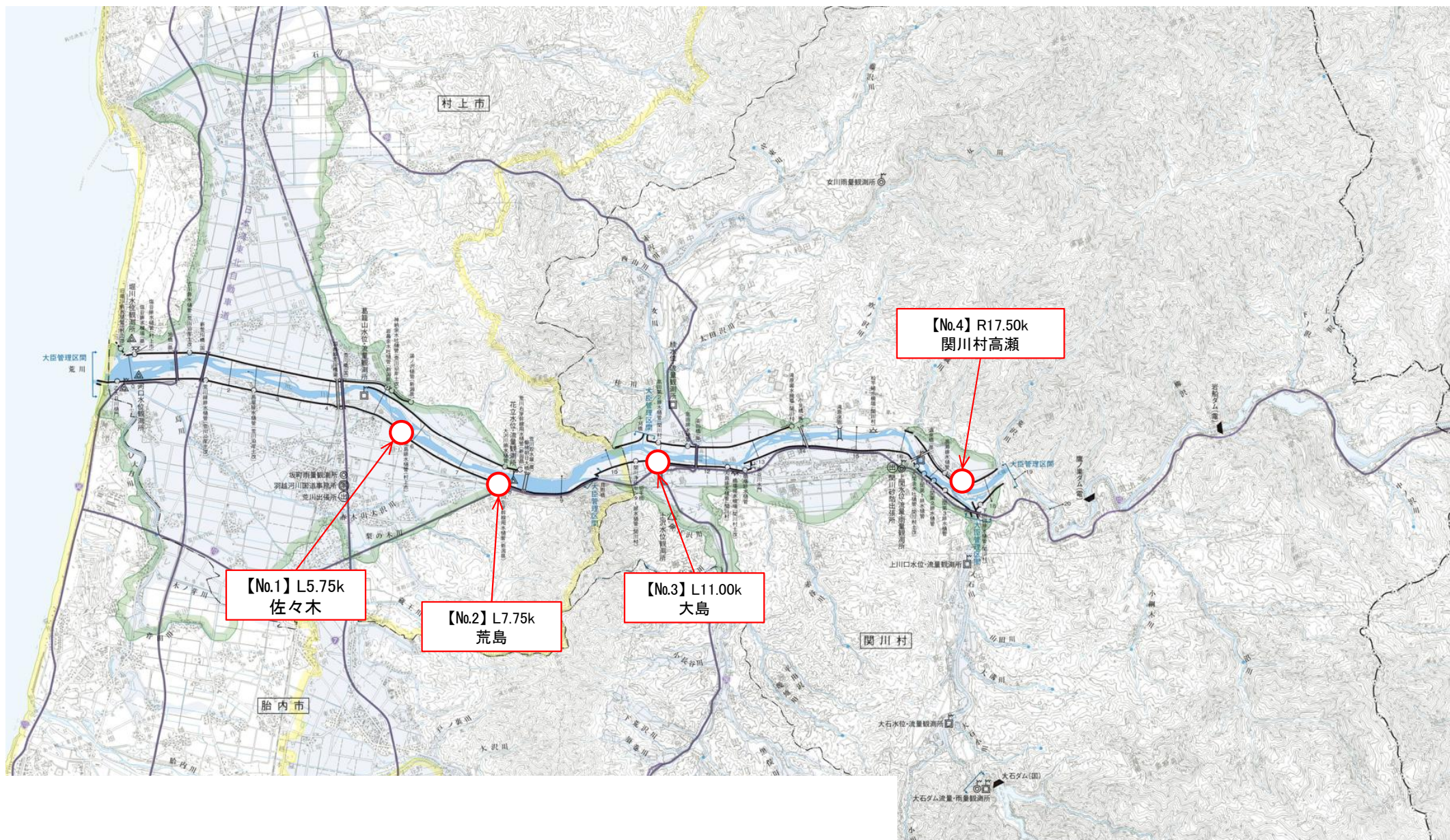


新潟県が提供する河川映像情報

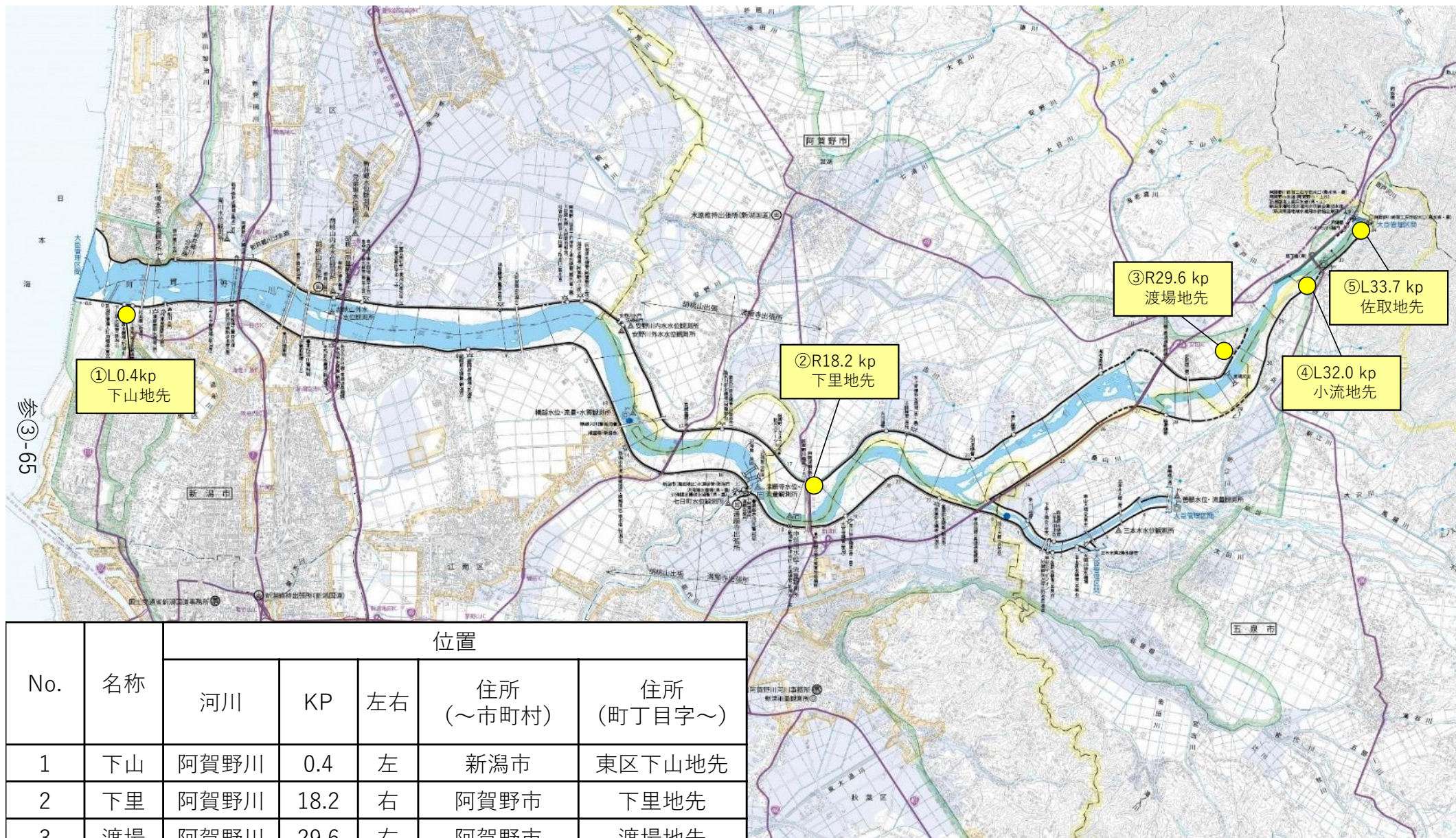
1:200,000



【羽越河川国道事務所】簡易型河川監視カメラ 位置図(荒川)



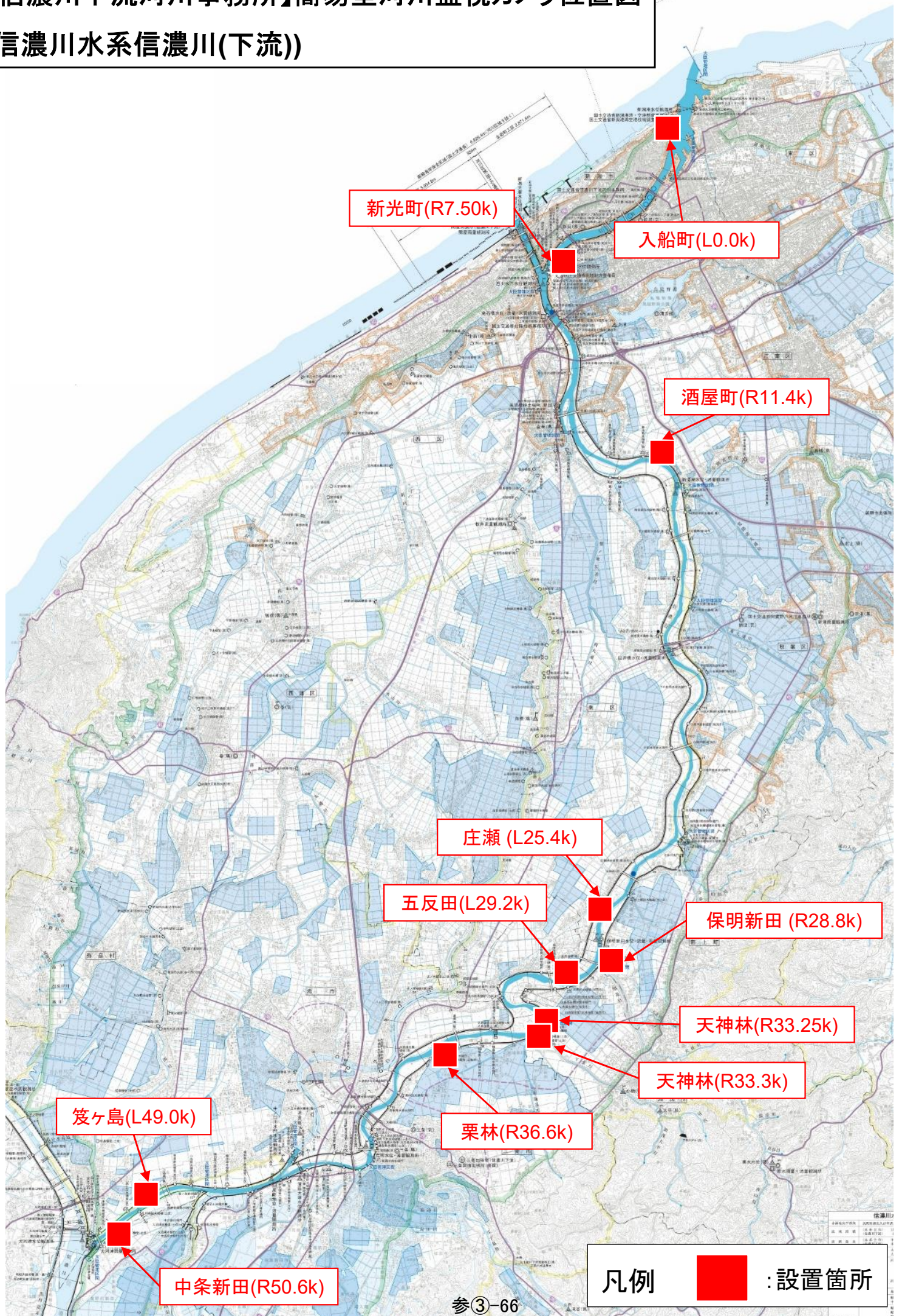
阿賀野川河川簡易カメラ 位置図（阿賀野川）



No.	名称	位置				
		河川	KP	左右	住所 (～市町村)	住所 (町丁目字～)
1	下山	阿賀野川	0.4	左	新潟市	東区下山地先
2	下里	阿賀野川	18.2	右	阿賀野市	下里地先
3	渡場	阿賀野川	29.6	右	阿賀野市	渡場地先
4	小流	阿賀野川	32.0	左	五泉市	小流地先
5	佐取	阿賀野川	33.7	左	五泉市	佐取地先
設置箇所合計 5 箇所						

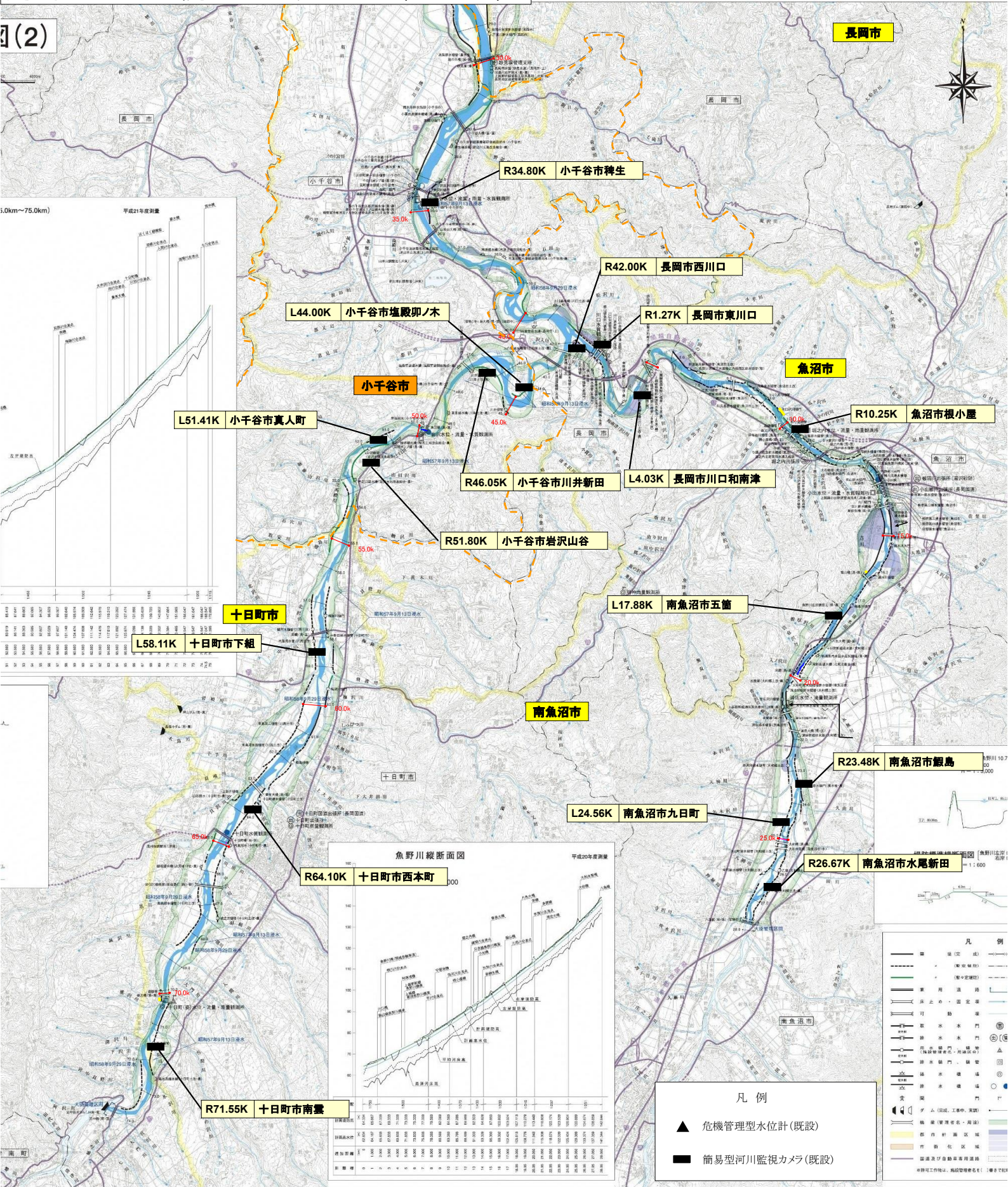
【信濃川下流河川事務所】簡易型河川監視カメラ位置図

(信濃川水系信濃川(下流))



簡易型河川監視カメラ位置図 (2/2)

図(2)

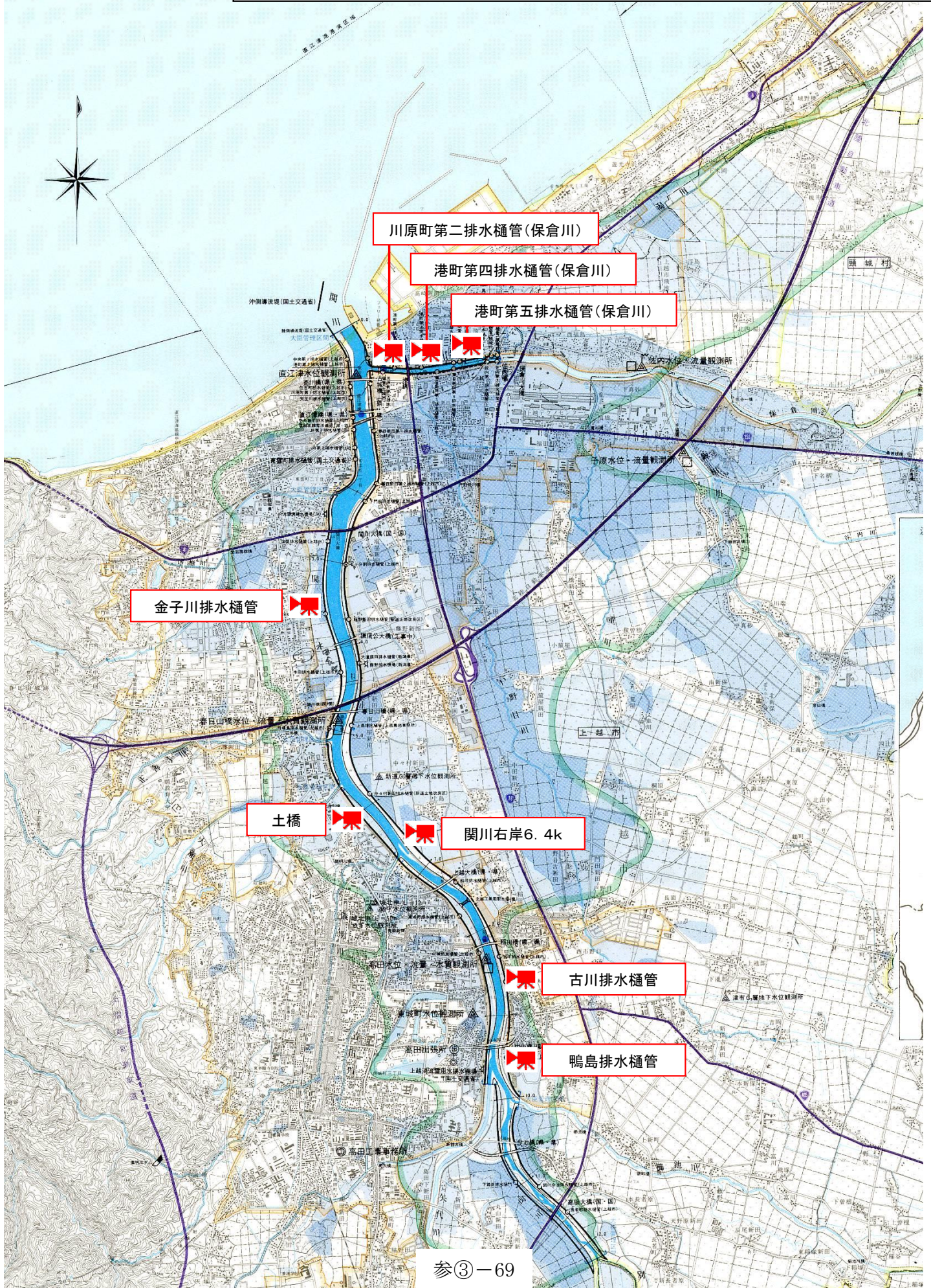


関川管内図

【高田河川国道事務所】簡易型河川監視カメラ位置図

(関川)

1:50,000



川原町第二排水樋管(保倉川)

港町第四排水樋管(保倉川)

港町第五排水樋管(保倉川)

金子川排水樋管

土橋

関川右岸6.4k

古川排水樋管

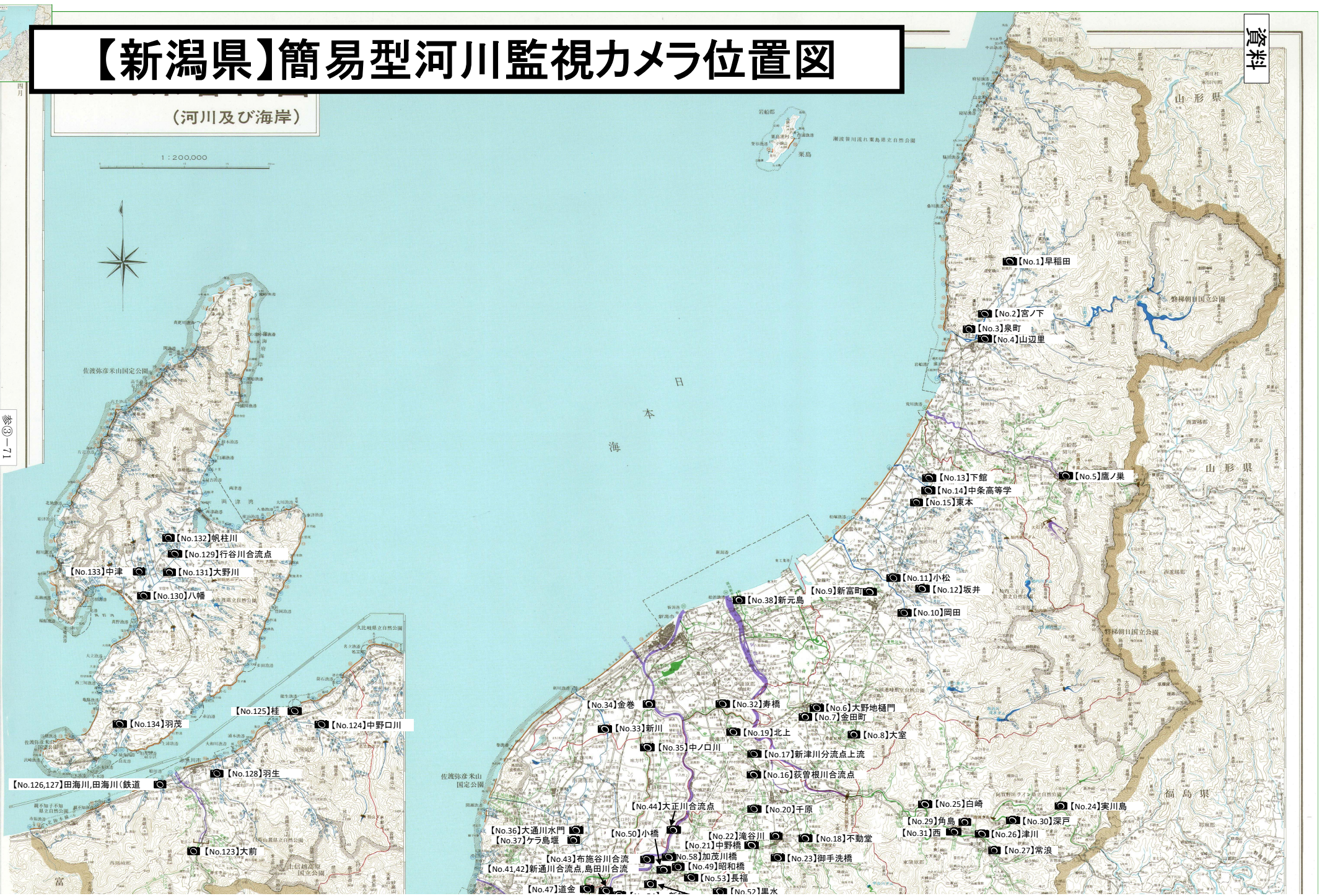
鴨島排水樋管

【新潟県】簡易型河川監視カメラ位置図

(河川及び海岸)

1:200,000

参③-71



- 【No.132】帆柱川
- 【No.129】行谷川合流点
- 【No.133】中津
- 【No.131】大野川
- 【No.130】八幡
- 【No.134】羽茂
- 【No.125】桂
- 【No.124】中野口川
- 【No.126,127】田海川, 田海川(鉄道)
- 【No.128】羽生
- 【No.123】大前

- 【No.34】金巻
- 【No.32】寿橋
- 【No.33】新川
- 【No.19】北上
- 【No.35】中ノ口川
- 【No.44】大正川合流点
- 【No.50】小橋
- 【No.43】布施谷川合流
- 【No.58】加茂川橋
- 【No.41,42】新通川合流点, 島田川合流
- 【No.49】昭和橋
- 【No.47】道金
- 【No.52】黒水

- 【No.1】早稲田
- 【No.2】宮ノ下
- 【No.3】泉町
- 【No.4】山辺里
- 【No.5】鷹ノ巣
- 【No.13】下館
- 【No.14】中条高等学
- 【No.15】東本
- 【No.11】小松
- 【No.12】坂井
- 【No.10】岡田
- 【No.9】新富町
- 【No.6】大野地樋門
- 【No.7】金田町
- 【No.8】大室
- 【No.17】新津川分流点上流
- 【No.16】荻曾根川合流点
- 【No.20】千原
- 【No.25】白崎
- 【No.24】奥川島
- 【No.29】角島
- 【No.30】深戸
- 【No.31】西
- 【No.26】津川
- 【No.27】常浪
- 【No.22】滝谷川
- 【No.21】中野橋
- 【No.18】不動堂
- 【No.23】御手洗橋
- 【No.53】長福

