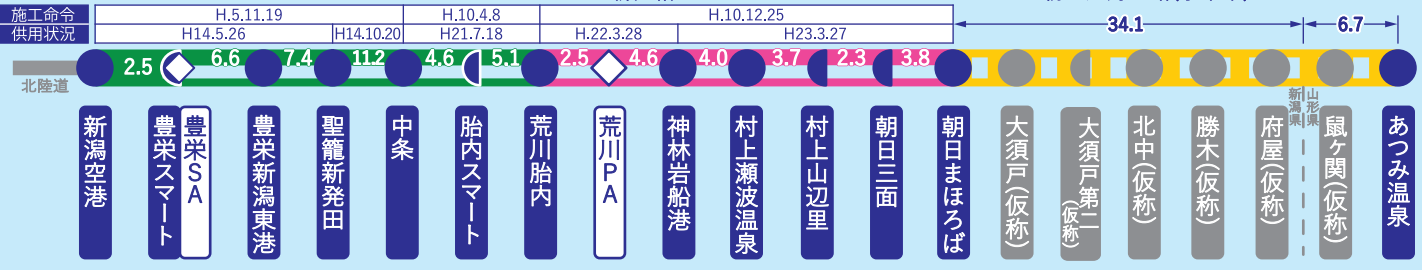


高速自動車国道の概要

E7 日本海東北自動車道 (日本海沿岸東北自動車道)

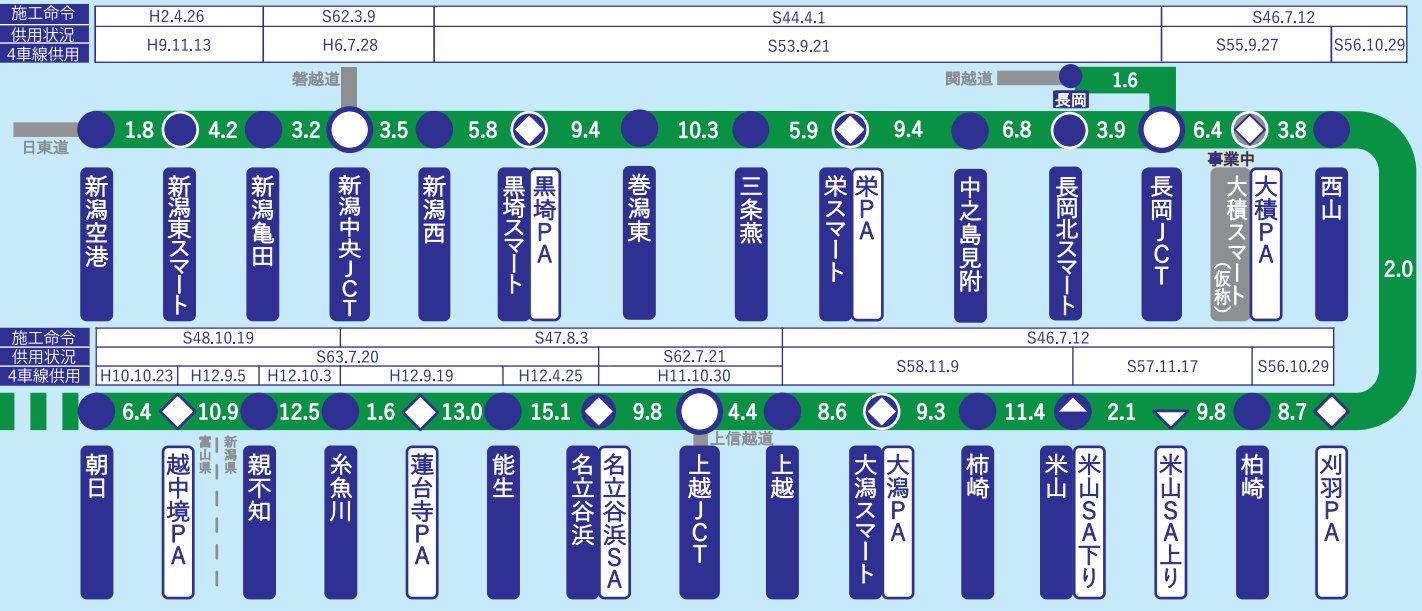
起 点 新潟空港IC 終 点 青森IC

新直轄(新直轄移行: H18.2.10) 朝日温海道路(事業中) L=40.8



E8 北陸自動車道 (北陸自動車道)

起 点 新潟空港IC 終 点 米原JCT



E17 関越自動車道 (関越自動車道新潟線)

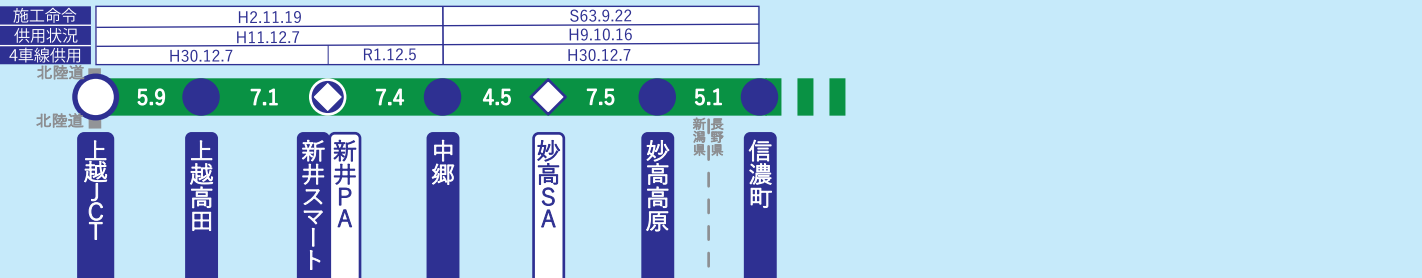
起 点 練馬IC 終 点 長岡JCT

※R6.11.1 関越自動車道 小出ICは魚沼ICに変わりました。



E18 上信越自動車道 (関越自動車道上越線)

起 点 藤岡JCT 終 点 上越JCT



E49 磐越自動車道 (東北横断自動車道いわき新潟線)

起 点 いわきJCT 終 点 新潟中央IC

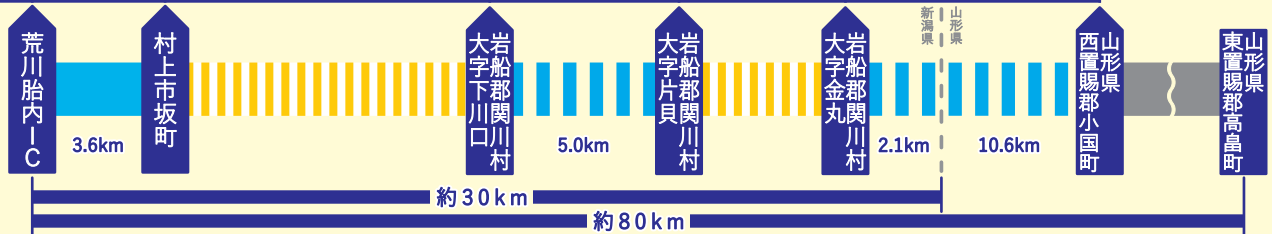


高規格道路 (地域高規格道路) の概要

新潟山形南部連絡道路

候補路線指定	H6.12.16	計画路線指定	H6.12.16	路線機能	交流
--------	----------	--------	----------	------	----

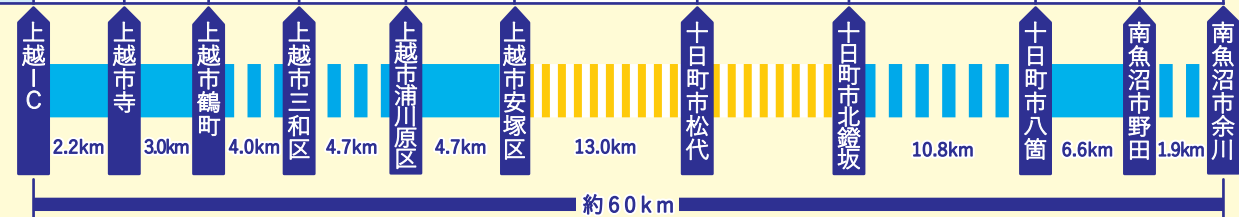
区間名	国道113号荒川道路	未指定区間	国道113号鷹ノ巣道路	未指定区間	国道113号小国道路
事業主体	国土交通省		国土交通省		国土交通省
指定区間の調査整備	調査	未指定区間	H7.8.23	未指定区間	H11.12.17
	整備		H8.8.30		H31.3.29
	供用開始		H21.3.21		—



上越魚沼地域振興快速道路

候補路線指定	H6.12.16	計画路線指定	H6.12.16	路線機能	交流
--------	----------	--------	----------	------	----

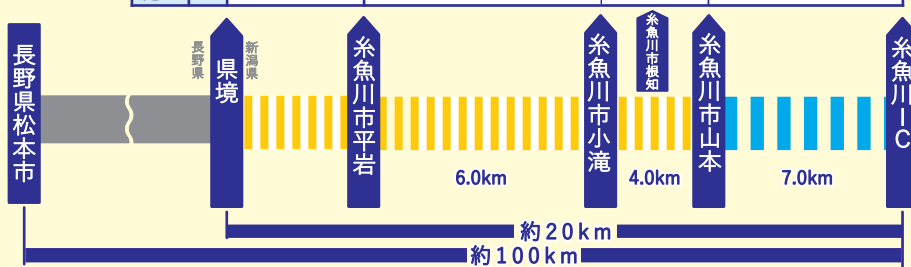
区間名	国道18号上野バイパス	国道253号上越三和道路	国道253号三和安塚道路	—	未指定区間	国道253号十日町道路	国道253号八箇峠道路
事業主体	国土交通省	国土交通省	新潟県	—		国土交通省	国土交通省
指定区間の調査整備	調査	H7.8.23	H7.8.23	H7.8.23	未指定区間	H8.8.30	H8.8.30
	整備	H10.12.18	H10.12.18	H8.8.30		—	H9.9.10
	供用開始	H11.12.22	H31.3.24	—		H22.3.13	—



松本系魚川連絡道路

候補路線指定	H6.12.16	計画路線指定	H10.6.16	路線機能	交流
--------	----------	--------	----------	------	----

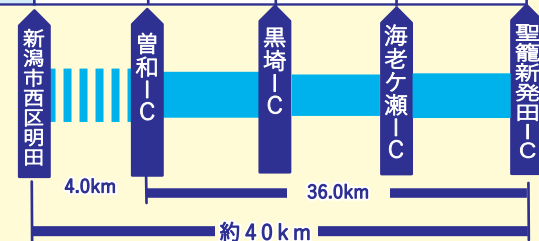
区間名	—	—	—	国道148号松系・今井道路
事業主体	—	—	—	新潟県
指定区間の調査整備	調査	H11.12.17	—	H17.3.25
	整備	—	—	H31.3.29
	供用開始	—	—	—



新潟東西道路

候補路線指定	—	計画路線指定	H10.6.16	路線機能	連携
--------	---	--------	----------	------	----

区間名	新潟西道路	新潟西バイパス	新潟バイパス	新新バイパス
事業主体	国土交通省	国土交通省	国土交通省	国土交通省
指定区間の調査整備	調査	—	—	—
	整備	H31.3.29	H10.12.18	H10.12.18
	供用開始	—	H18.12.22	S60.12.10



新潟南北道路

候補路線指定	—	計画路線指定	H6.12.16	路線機能	連結
--------	---	--------	----------	------	----

区間名	未事業化	万代橋下流橋	沼垂道路	栗ノ木道路	紫竹山道路	亀田バイパス
事業主体	—	国土交通省	国土交通省	国土交通省	国土交通省	国土交通省
指定区間の調査整備	調査	—	H7.8.23	H7.8.23	H7.8.23	—
	整備	—	H7.4.28	R4.3.29	H19.3.30	H7.4.28
	供用開始	—	H26.3.28	—	—	S58.11.30

