

漁海況情報

発行 新潟県水産海洋研究所
 新潟市五十嵐3の町13098-8
 TEL 025-261-2043
 025-261-2044
 FAX 025-261-0335

第 428 号 平成 19 年 12 月発行

海況

本県沿岸域の 12 月上旬の表層水温は、“平年並み”～“やや高め”でした。

50m・100m の各層の水温は、“平年並み”～“かなり高め”でした。

200m 層の水温は“平年並み～“やや高め”で、300m 層の水温は“やや高め”～“かなり高め”でした(南部海域の 300m は、過去のデータが少なく、平年比較はしていません)。

水深別水温図によると、100m 層では能登半島北方に冷水域の差し込みが見られ、200m 層では能登半島西方の但馬沖に暖水塊が出現しています。

海域別水深別平均水温(2007年12月上旬)

| | 北部海域 | | 南部海域 | | 外佐渡海域 | | 両津湾海域 | |
|------|-------|-------------------|-------|------------------|-------|------------------|-------|-------------------|
| 表層 | 17.07 | やや高い (+1.15) | 16.76 | 平年並み (+0.37) | 16.52 | やや高い (+0.91) | 17.13 | やや高い (+1.10) |
| 50m | 17.64 | やや高い (+1.30) | 16.98 | 平年並み (+0.45) | 16.56 | やや高い (+1.08) | 17.03 | やや高い (+0.79) |
| 100m | 17.07 | かなり高い (+1.45) | 16.27 | やや高い (+0.59) | 14.63 | 平年並み (+0.57) | 16.25 | やや高い (+1.16) |
| 200m | ————— | | 6.29 | やや高い (+1.11) | 5.52 | 平年並み (+0.77) | 5.71 | 平年並み (+0.55) |
| 300m | ————— | | ————— | | 1.69 | やや高い (+0.32) | 1.85 | かなり高い (+0.49) |

±は平年差

1 月の漁業指導船運航予定

[越路丸]

～ 1 / 25

定期点検・整備(ドック)

1/28～ 2 / 1

海洋観測

[苗場]

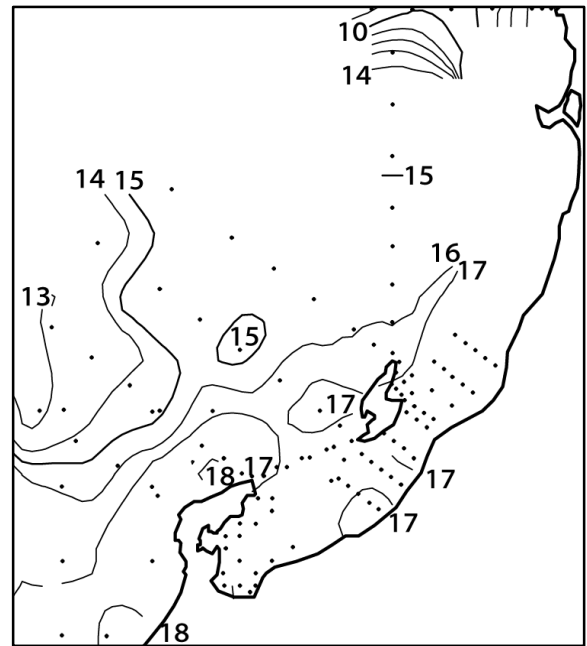
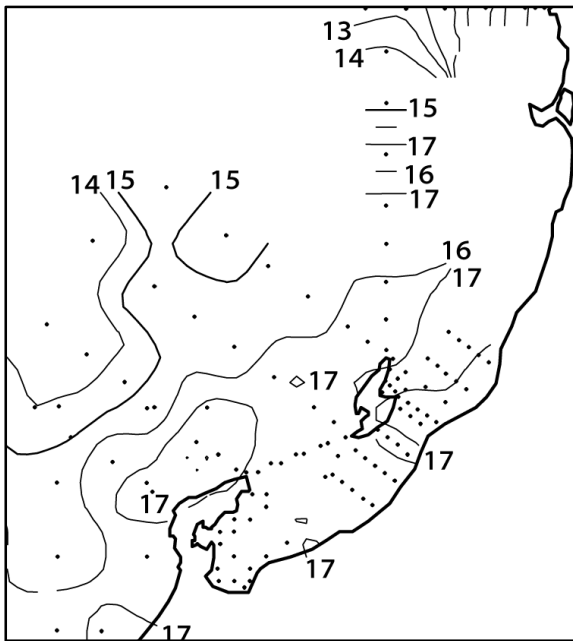
～ 1 / 25

定期点検・整備(ドック)

水深別水温図

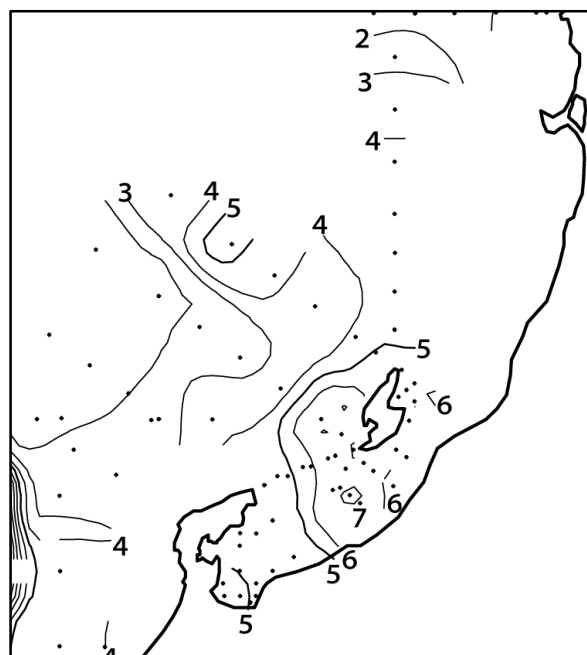
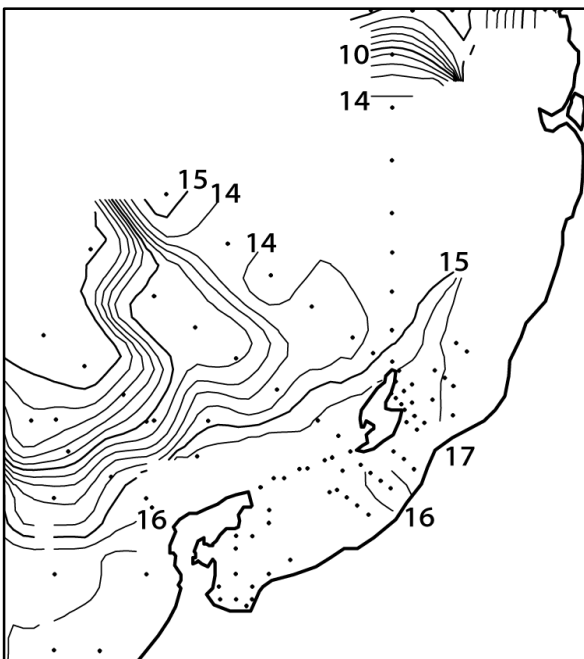
表層

50m



100m

200m



<http://www.pref.niigata.jp/norin/chiiki/suikai/>