

漁 海 況 情 報

発行 新潟県水産海洋研究所
 新潟市五十嵐3の町13098-8
 TEL 025-261-2043
 025-261-2044
 FAX 025-261-0335

第 427 号 平成 19 年 11 月発行

海 況

本県沿岸域の 11 月上旬の表層水温は、“やや高め”～“かなり高め”でした。

50m・100m の各層の水温は、“平年並み”～“はなはだ高め”でした。

200m 層の水温は“やや低め～平年並み”で、300m 層の水温は“平年並み”でした(南部海域の 300m は、過去のデータが少なく、平年比較はしていません)。

水深別水温図によると 50m・100m の各層では男鹿半島西方及び能登半島北方に冷水域の差し込みが見られ、200m 層では佐渡北方沖合に暖水塊が出現しています。

海域別水深別平均水温(2007年11月上旬)

	北部海域		南部海域		外佐渡海域		両津湾海域	
表層	20.95	かなり高い (+1.57)	21.16	かなり高い (+1.55)	20.32	やや高い (+1.46)	21.28	かなり高い (+2.04)
50m	21.16	はなはだ高い (+1.76)	21.22	かなり高い (+1.88)	20.20	やや高い (+1.85)	21.10	かなり高い (+2.19)
100m	15.52	平年並み (+0.22)	16.24	やや高い (+0.82)	14.63	平年並み (+0.63)	16.07	やや高い (+1.29)
200m	—————		4.20	平年並み (-0.86)	3.43	やや低い (-1.28)	4.06	やや低い (-0.96)
300m	—————		—————		1.32	平年並み (-0.03)	1.44	平年並み (+0.10)

±は平年差

12 月の漁業指導船運航予定

[越路丸]

12/10 ~ 定期点検・整備(ドック)

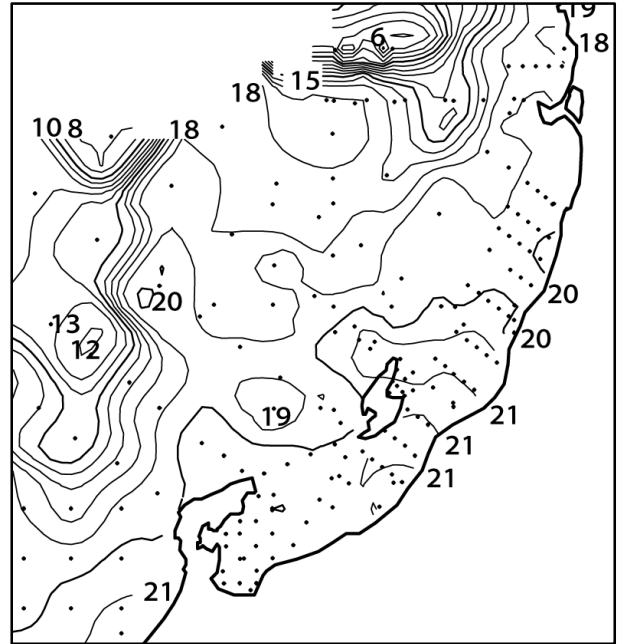
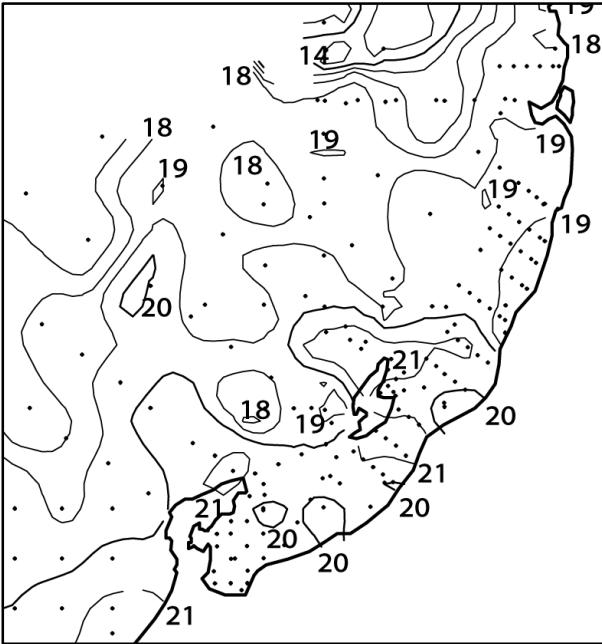
[苗場]

12/10 ~ 定期点検・整備(ドック)

水深別水温図

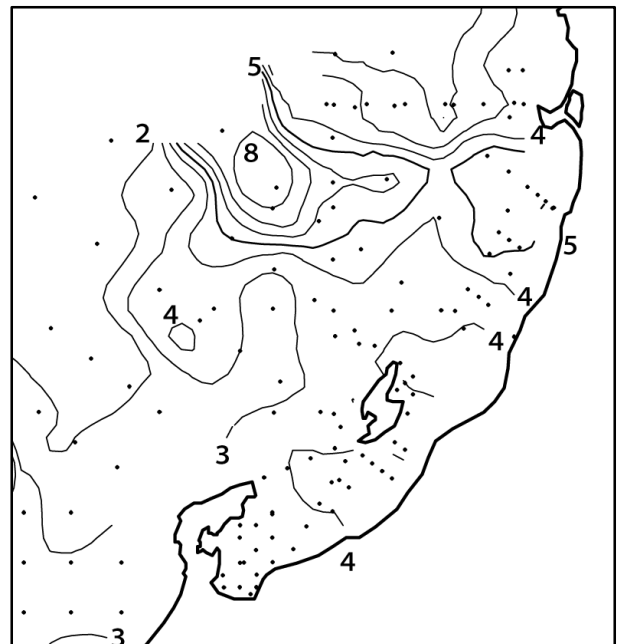
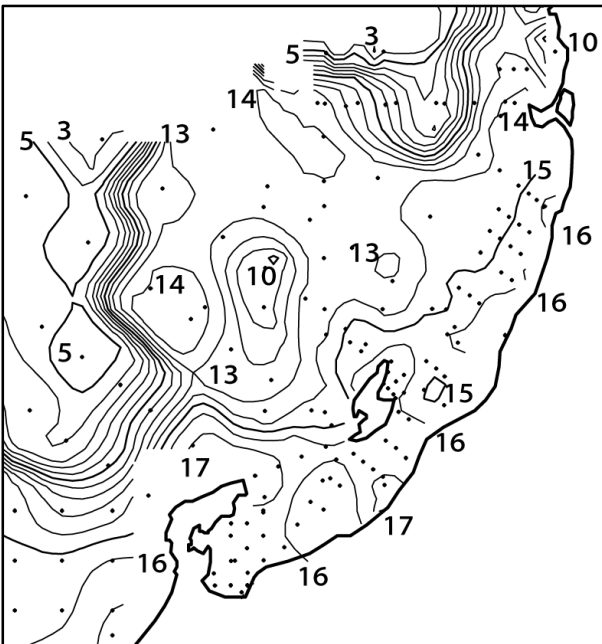
表層

50m



100m

200m



<http://www.pref.niigata.jp/norin/chiiki/suikai/>

漁況情報は集計中（11/22 頃送付予定）