

漁海況情報

発行 新潟県水産海洋研究所
 新潟市五十嵐3の町13098-8
 TEL 025-261-2043
 025-261-2044
 FAX 025-261-0335

第 438 号 平成 20 年 10 月発行

10月の海況

表層：“平年並み”

50m層：“平年並み”～“やや低め”

100m層：“平年並み”

200m層：“やや高め”～“かなり高め”

300m層：“やや高め”

佐渡北方の暖水域は北上し、佐渡北方沖合冷水域がやや張り出してきています。

海或別水深別平均水温(2008年10月上旬)

	北部海或		南部海或		外左度海或		両津湾海或	
表層	22.80	平年並み (-0.12)	22.53	平年並み (-0.47)	22.70	平年並み (-0.01)	23.40	平年並み (+0.34)
50m	20.23	平年並み (-0.35)	19.35	やや低め (-0.91)	18.24	平年並み (-0.93)	20.13	平年並み (+0.56)
100m	13.87	平年並み (0.00)	13.80	平年並み (-0.38)	13.34	平年並み (+0.18)	13.75	平年並み (0.00)
200m	————		6.02	かなり高め (+1.40)	5.39	やや高め (+0.72)	6.11	やや高め (+1.14)
300m	————		————		1.51	やや高め (+0.20)	1.66	やや高め (+0.33)

±は平年差

11月の漁業指導船運航予定

[越路丸]

[苗場]

11/25～11/28

海洋観測・水質調査

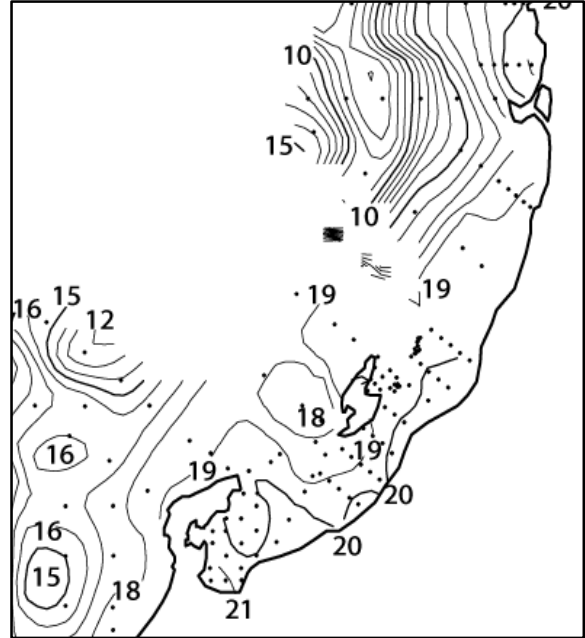
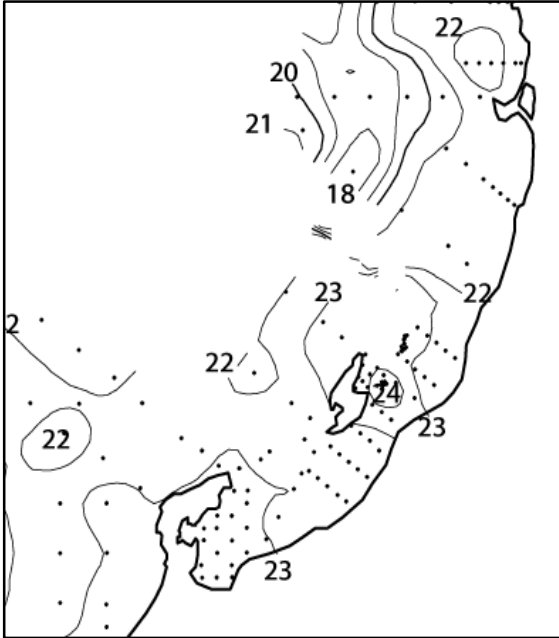
11/10～11/12

温排水調査・監視センタ - 調査

水深別水温図（10月）

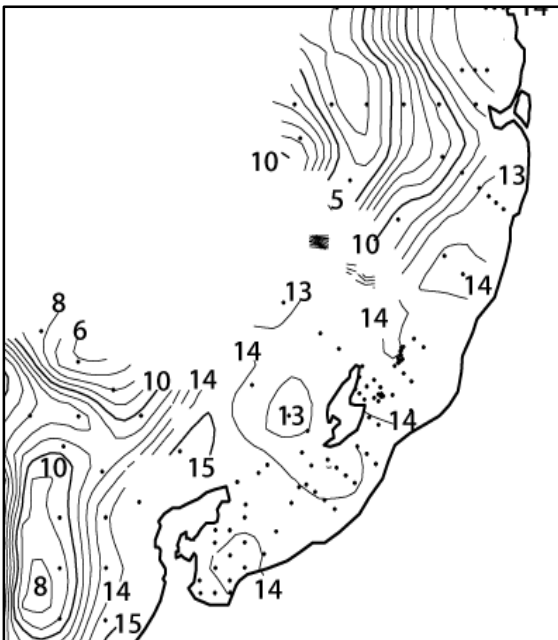
表層

50m



100m

200m



<http://www.pref.niigata.lg.jp/suikai/>