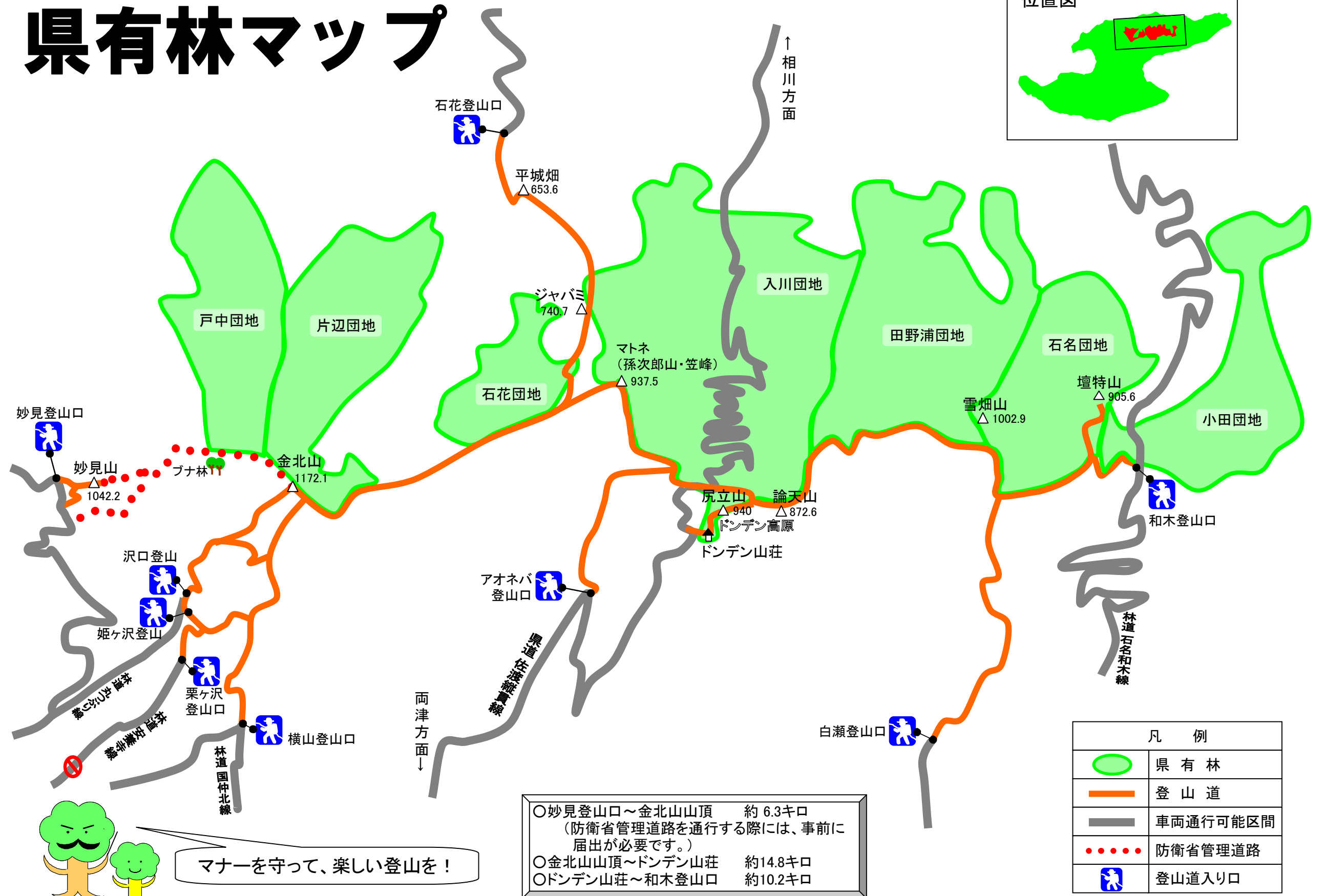
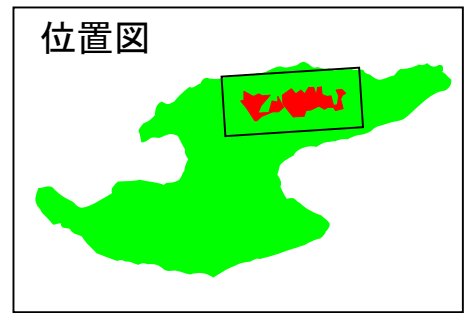



県有林マップ



凡 例	
	県有林
	登山道
	車両通行可能区間
	防衛省管理道路
	登山道入り口

○妙見登山口～金北山山頂 約6.3キロ
 (防衛省管理道路を通行する際には、事前に届出が必要です。)
 ○金北山山頂～ドンデン山荘 約14.8キロ
 ○ドンデン山荘～和木登山口 約10.2キロ



マナーを守って、楽しい登山を！