平成23年7月　新潟・福島豪雨

刈谷田川ダム・遊水地概況図

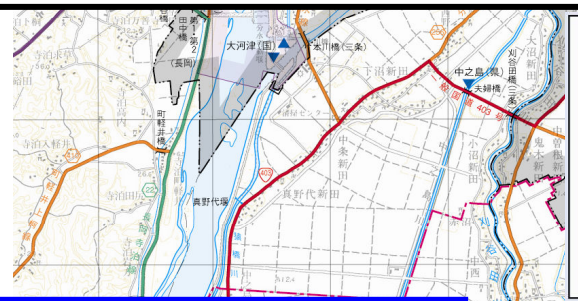

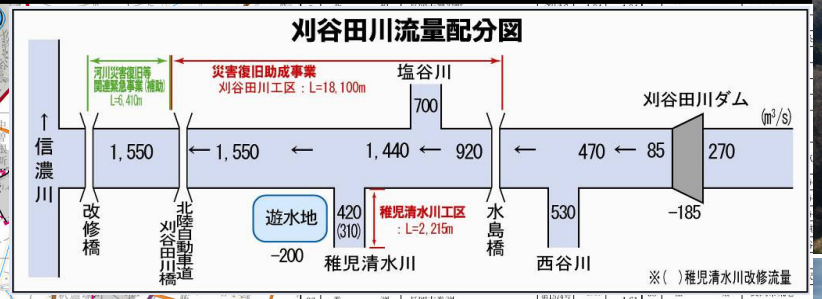

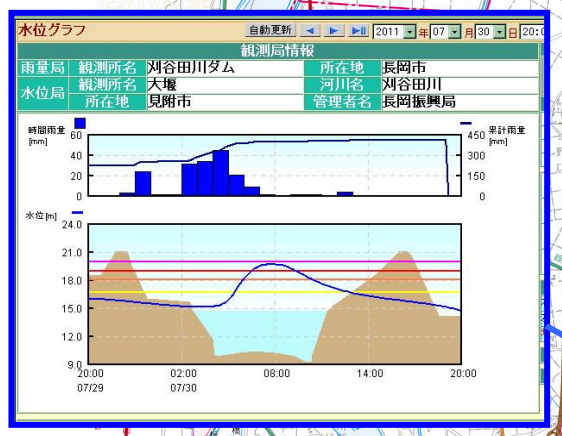

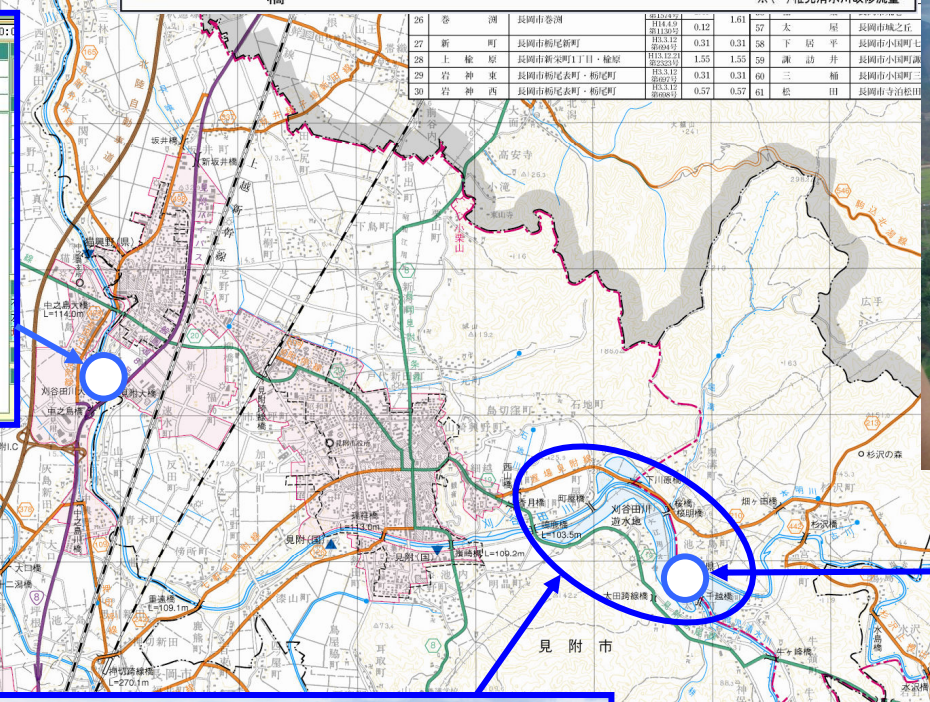

遊水地事業概要

- ・事　　業　　名　　刈谷田川災害復旧助成事業
- ・河　　川　　名　　一級河川　刈谷田川
- ・地　　名　　見附市明晶～見附市河野町
- ・事　　業　　費　　約34億円
- ・用地取得方式　　地役権方式
- ・遊 水 地 緒 元

池名称	A池	B池	C池	D池	E+F池	合計
越流堰設置地点(m)	№191	№202	№212	№219	№199	
左右岸	左岸	左岸	左岸	左岸	右岸	
H. W. L(m)	25.24	26.21	27.34	28.36	25.94	
遊水地面積(㎡)	192,000	154,000	253,000	146,000	167,000	912,000
計画貯水容量(㎥)	686,000	289,000	631,000	323,000	418,000	2,347,000
計画河床勾配	1／1300	1／660	1／660	1／510	1／660	

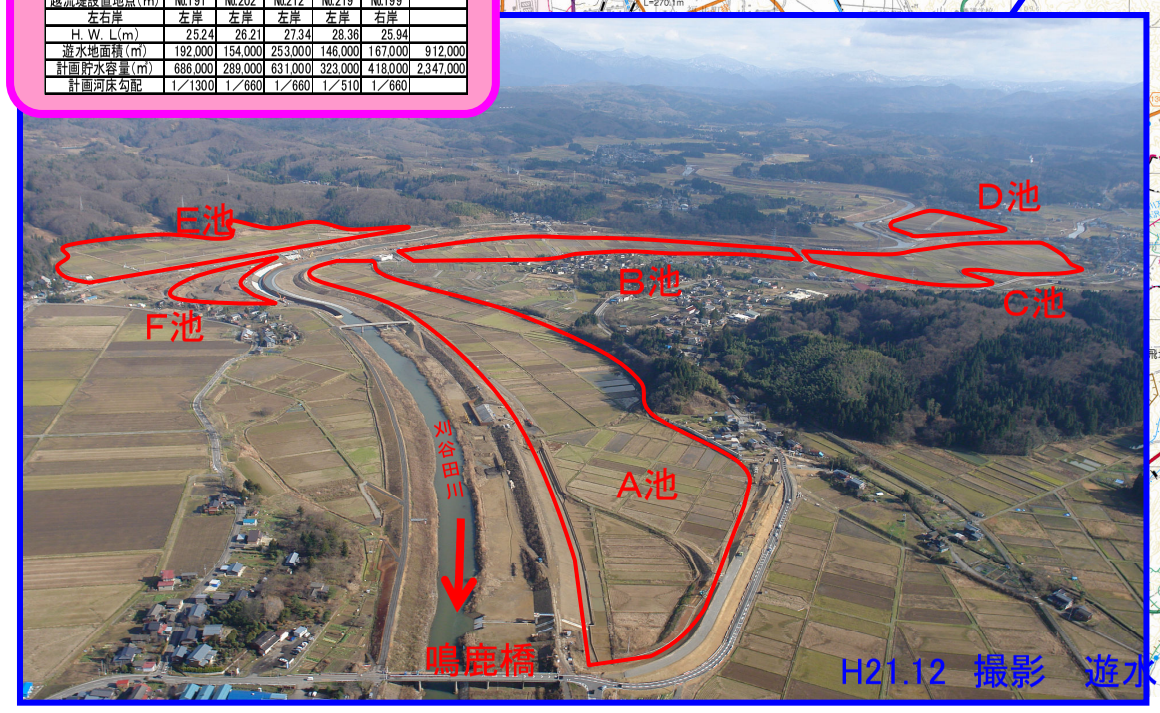

H21.12　撮影　遊水地全景

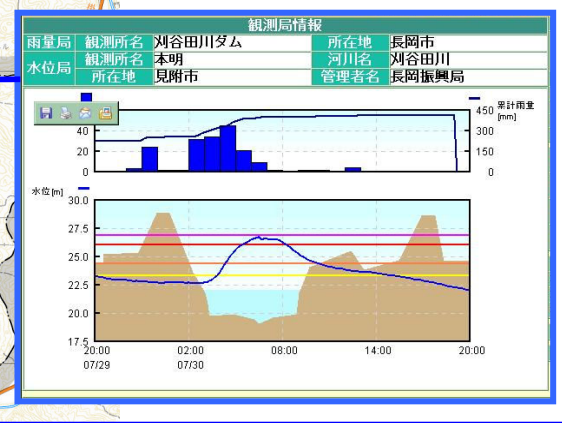

刈谷田川ダム

刈谷田川ダム

守門岳に源を発し、信濃川に合流する刈谷田川に建設された刈谷田川ダムは、昭和55年度に完成した重力式コンクリートダムです。

ダム周辺は奥早出・粟・守門県立自然公園に指定され、ダムは守門岳への登山口となっています。また、上流の道院地区にはキャンプ場やグラススキー場等の施設が整備されています。

ダムの所在地:新潟県長岡市栃堀
ダムの目的:洪水調節、上水道用水の補給、工業用水の補給、発電
ダムの高さ:83．5m
ダム上部の長さ:202．5m
総貯水容量:4，450千m3