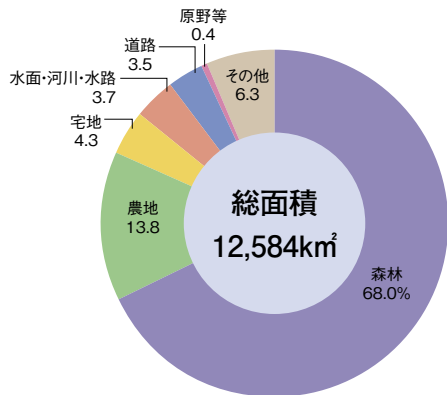


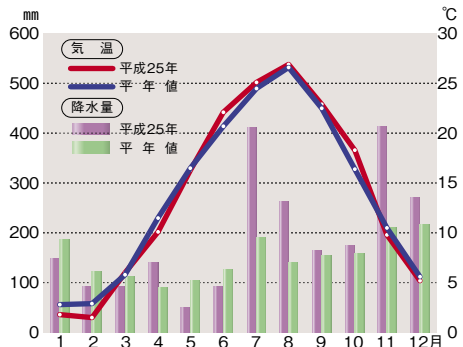
土地・気象

◆土地利用の様子(平成24年10月1日)



資料:県用地・土地利用課「土地利用現況把握調査」

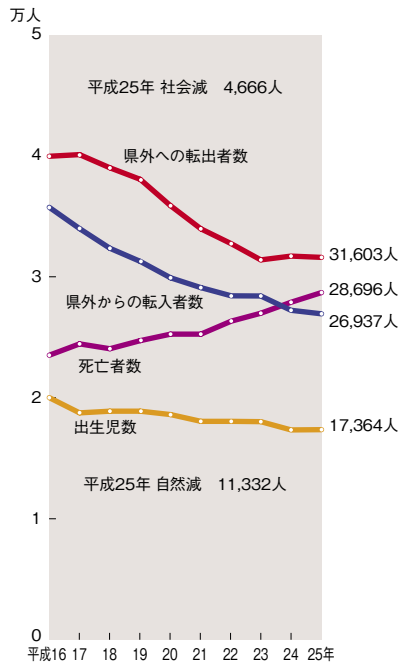
◆気温と降水量(新潟地方気象台)(平成25年と平年値)



(注)平年値は、昭和56年から平成22年の各月平均値。
資料:新潟地方気象台「新潟県の気象・地震概況」

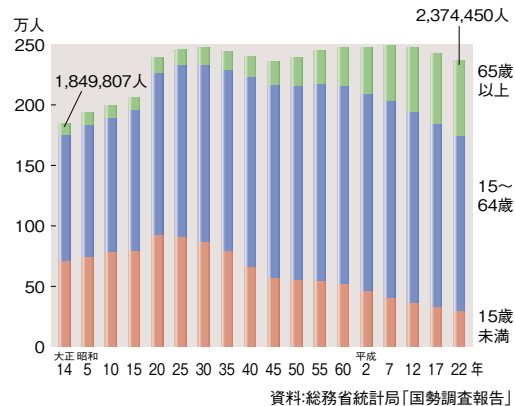
人口

◆自然動態と社会動態(前年10月1日~当年9月30日)



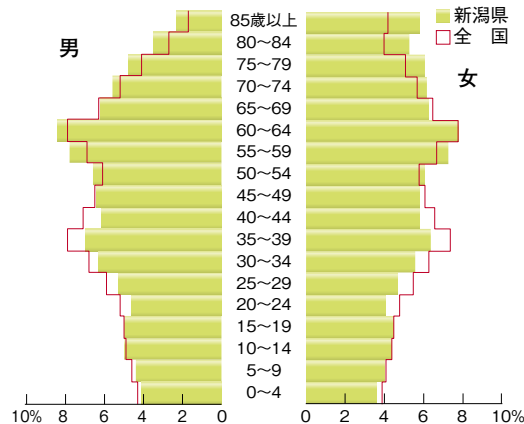
資料:県統計課「新潟県の人口移動」

◆年齢(3区分)別人口の推移(各年10月1日現在)



資料:総務省統計局「国勢調査報告」

◆男女・年齢階級別人口(平成22年10月1日現在)



資料:総務省統計局「国勢調査報告」