別紙

「にいがた森まっぷ」の利用イメージ



各マップへのリンク

＜民有林と国有林マップ＞

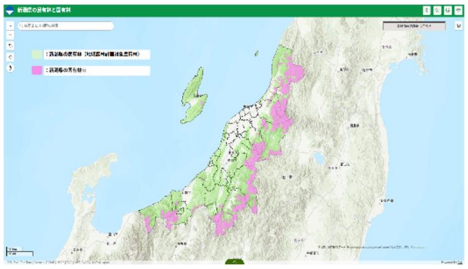

＜樹種マップ＞

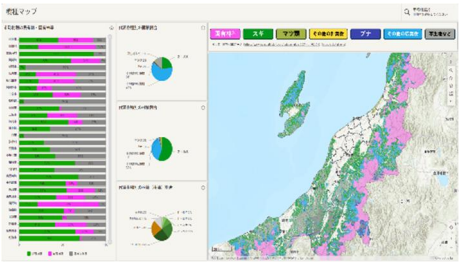

＜微地形表現図マップ＞



＜民有林と国有林マップからアクセスできるデータベース＞

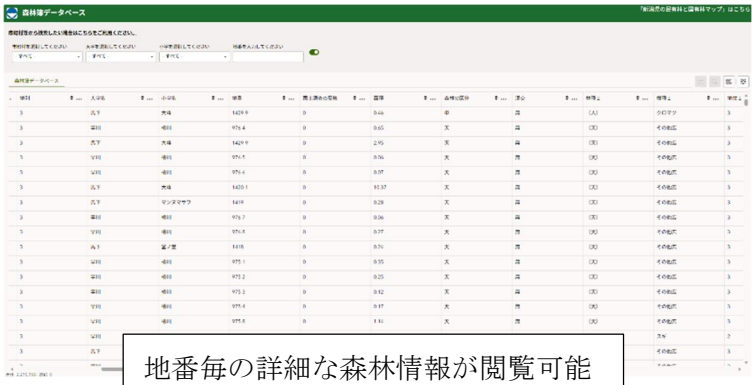

地番毎の詳細な森林情報が閲覧可能

＜スマートフォンでの利用イメージ＞



GPS で現在地の情報も把握可能