

海況情報

発行 新潟県水産海洋研究所
新潟市西区五十嵐3の町13098-8
TEL 025-261-2043
025-261-2044
FAX 025-261-0335

第 638 号 令和 8 年 6 月発行

◎ 6月の海況

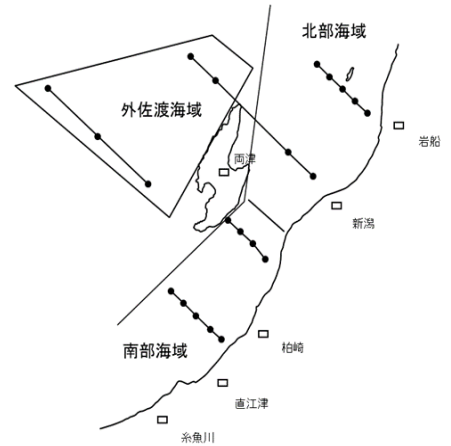
本県海域の傾向は、以下のとおりです。

表層(0m)：“平年並み”～“やや高め”
50m層：“平年並み”～“かなり高め”
100m層：“やや低め”～“やや高め”
200m層：“かなり低め”～“平年並み”
300m層：“やや高め”

↑↑↑	”はなはだ高め”	出現確率約20年以上に1回
↑↑	”かなり高め”	出現確率約10年に1回
↑	”やや高め”	出現確率約4年に1回
→	”平年並み”	出現確率約2年に1回
↓	”やや低め”	出現確率約4年に1回
↓↓	”かなり低め”	出現確率約10年に1回
↓↓↓	”はなはだ低め”	出現確率約20年以上に1回

海域別水深別平均水温

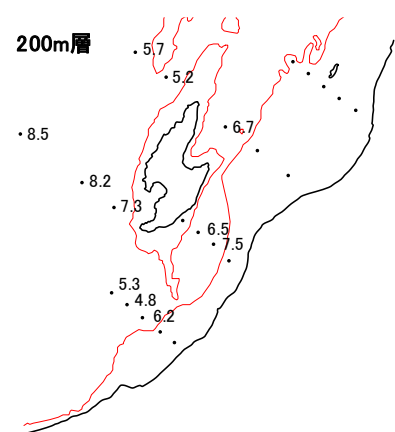
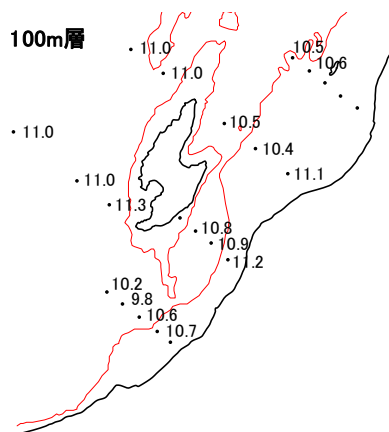
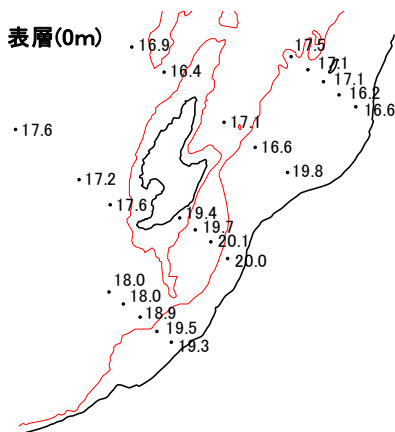
	北部海域		南部海域		外佐渡海域	
表層(0m)	17.27℃	平年並み (-0.50℃) →	19.21℃	やや高め (+1.16℃) ↑	17.14℃	平年並み (+0.05℃) →
50m	12.48℃	平年並み (+0.38℃) →	12.55℃	平年並み (+0.02℃) →	13.45℃	かなり高め (+1.47℃) ↑↑
100m	10.67℃	平年並み (-0.16℃) →	10.61℃	やや低め (-0.45℃) ↓	11.08℃	やや高め (+0.59℃) ↑
200m	————	————	6.04℃	かなり低め (-1.32℃) ↓↓	6.98℃	平年並み (+0.32℃) →
300m	————	————	2.01℃	やや高め (+0.28℃) ↑	2.29℃	やや高め (+0.38℃) ↑



※ ±は平年差

観測海域図

◎ 6月の沿岸水温 (観測月日：5月25日～27日)



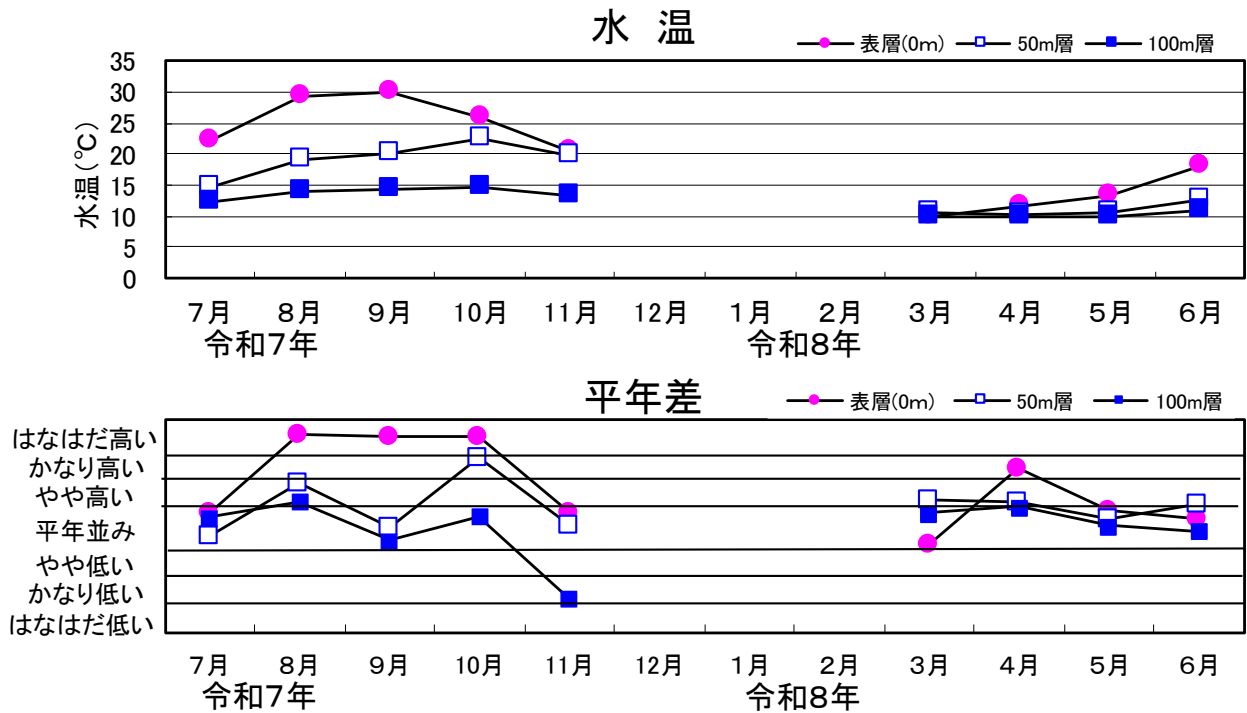
◎ 水温と平年差の推移（過去12ヶ月）

[水温]

表層(0m)、50m層、100m層の平均水温はそれぞれ18.1℃、12.7℃、10.8℃でした。
 昨年同月に比べて表層(0m)は2.2℃、50m層は1.0℃、100m層は0.3℃高い水温でした。

[平年差]

表層(0m)と100m層は“平年並み”、50m層は“やや高め”でした。



◎ 海の天気予報

海の天気予報は、本県海域における流れと水温の予測を見ることができます。下記のURL 又は QR コードの水産海洋研究所ホームページからご覧ください。

URL : <https://www.pref.niigata.lg.jp/site/suisan-kenkyu/uminotenki.html>

