



# 新潟県勢要覧 2026

チューリップ【県の花】昭和 38 年8月 23 日制定



ヨーロッパから輸入された球根をもとに、新潟市(旧新津市)で商業生産が本格化しました。新潟県は日本のチューリップ球根生産の発祥地であり、その高い園芸技術や先進的な取組により、全国への普及にも指導的な役割を果たしました。切り花の出荷量は全国1位を誇ります。 撮影:中村 脩

朱鷺【県の鳥】昭和 40 年9月 13 日指定



国の天然記念物に指定されています。日本産の朱鷺は平成 15 年に絶滅しましたが、中国から寄贈されたペアからの人工繁殖に成功。平成 20 年に1回目の放鳥を行い、野生復帰を果たします。その後も継続的な放鳥と野生下での繁殖成功により、現在、佐渡島では多くの野生の朱鷺が生息しています。

提供: 環境省

雪椿【県の木】昭和 41 年8月 27 日制定



雪椿は、暖地に分布するヤブツバキと異なり、その名のとおり雪の多い日本海側だけに自生する希少種です。枝が細くしなやかで、雪の重みに耐えながら、雪の下に埋もれることで厳しい寒さから身を守り、雪解けを待つ美しい花を咲かせることから、新潟に春を告げる木として知られています。 撮影:中村 脩

## 県の6つのシンボル

雪割草【県の草花】平成 20 年3月1日指定



新潟県は、雪割草の国内最大級の自生地であるとともに、その花の色や形の変異の豊かさは世界的に注目されています。一時は絶滅も危惧されましたが、多くの県民の皆さんの保護活動により守り育てられてきました。自然を愛し、環境を守るために活動する新潟県民を象徴する草花です。 撮影:中村 脩

錦鯉【県の鑑賞魚】平成 29 年5月5日指定



新潟県は錦鯉の発祥地であり、生産者数は全国一を誇ります。「錦」とは絹織物(着物)のことで、錦鯉の名前は錦の鮮やかな色を例えたものです。

錦鯉の品種は 100 を超えますが、新潟に行けば欲しい鯉が必ず見つかると言われており、新潟県は「錦鯉の聖地」とされています。 撮影:新潟県

翡翠【県の石】令和4年 11 月4日指定



新潟県は国内最大の規模を誇る翡翠の産地であり、宝石の素材となる透明度が高く、良質な翡翠を産出する唯一の産地でもあります。

糸魚川市の小滝川や青海川のヒスイ峡は国の天然記念物であり、糸魚川ユネスコ世界ジオパークの重要な構成資産にもなっています。 提供:糸魚川市

(注)各割合は、四捨五入してあるため合計が100%にならない場合がある。

## 県章



昭和38年8月23日制定

新潟の「新」を中心に、「ガタ」を円形に模様化しました。融和と希望を象徴し、県勢の円滑な発展を託したものです。

## 県シンボルマーク



平成4年3月27日制定

「新日本海フロント・新潟県」のイメージをデザインし、新潟県の美しい文化、情報が世界に広がっていく国際性、積極性を表現したものです。青い円は、新しい時代の環日本海であり、新潟県の自然、うるおい、そして無限の可能性を表しています。白いウェーブは、新潟県の象徴であり、その限りない発展と独自性を表現しています。

## 沿革

明治4年、廃藩置県によって、越後と佐渡の地に新潟・柏崎・相川の3県が置かれました。その後、明治6年に柏崎県は新潟県に合併され、さらに明治9年には相川県が新潟県に合併されて、ほぼ現在の新潟県(東蒲原郡は明治19年に福島県から編入)の姿になりました。

本県の市町村数の推移をみると、明治22年、市制・町村制の施行当時は1市46町769村でしたが、昭和28年の町村合併促進法の施行による昭和の大合併や平成11年以降の平成の大合併により市町村合併が進み、令和8年4月現在では、20市6町4村の計30市町村となっています。

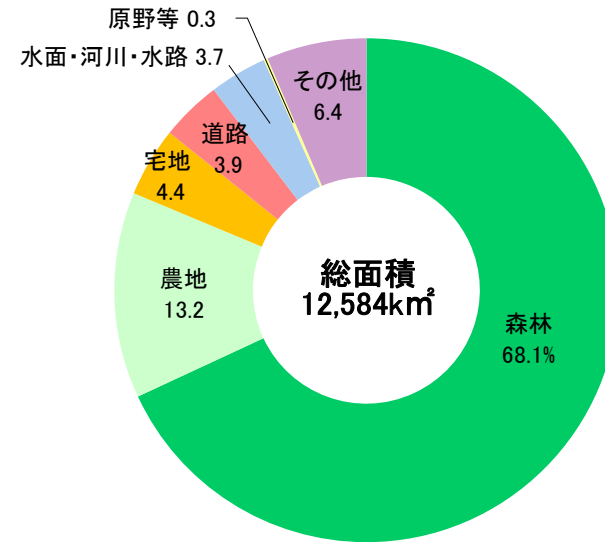
立県150年余、広大な県土と県民の不屈の努力により、着実な発展を遂げてきました。昭和57年の上越新幹線開業をはじめ北陸新幹線の開業、関越道・北陸道・磐越道・上信越道・日東道の5高速道路の開通など、高速交通体系の整備が進められています。また、平成8年に新潟空港の滑走路が2,500mに延長、さらに平成23年には新潟港・直江津港の2港が日本海側拠点港に選定され、国内外との交流を一層深めています。

## 地勢

本県は、日本海沿岸のほぼ中央部に位置し、東側に連なる朝日山地、飯豊山地、越後山脈並びに西側に発達する西頸城山地及び白馬山地の山々に囲まれています。また、これらの山岳に源を発する信濃川、阿賀野川の流域に日本海沿岸随一の広大な越後平野が広がっています。

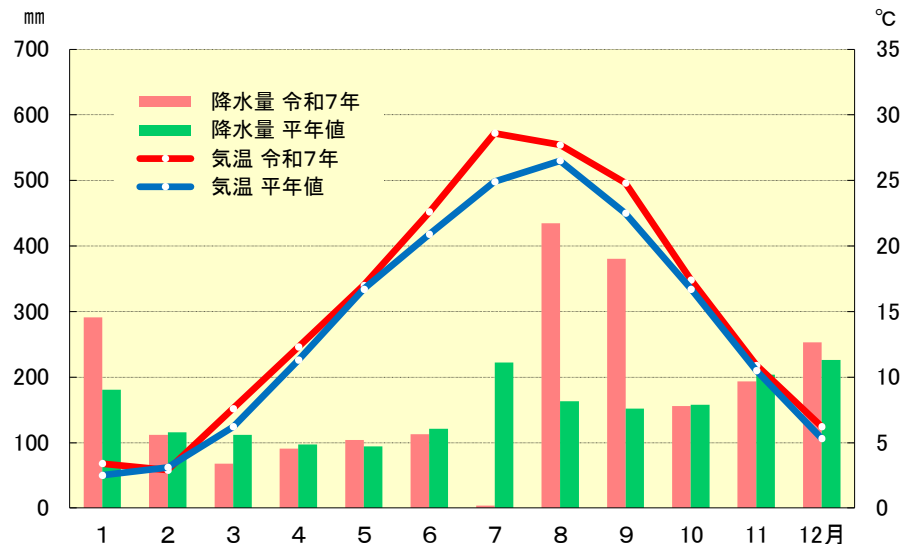
# 土地・気象

## ◆土地利用の様子(令和6年)



資料：県用地・土地利用課「土地利用現況把握調査」

## ◆気温と降水量(新潟気象台)(令和7年と平年値)

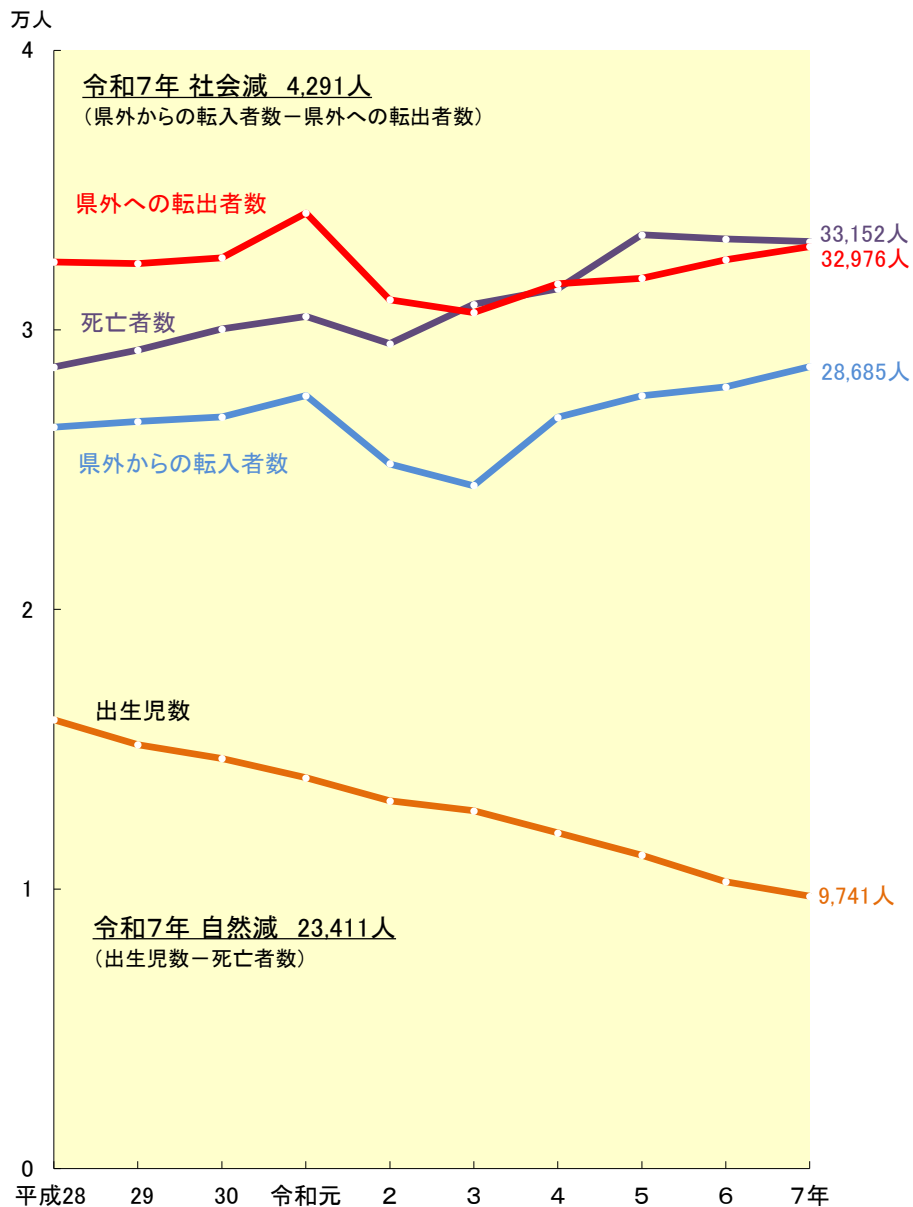


(注)平年値は、平成3年から令和2年の各月平均値。

資料：気象庁「過去の気象データ」

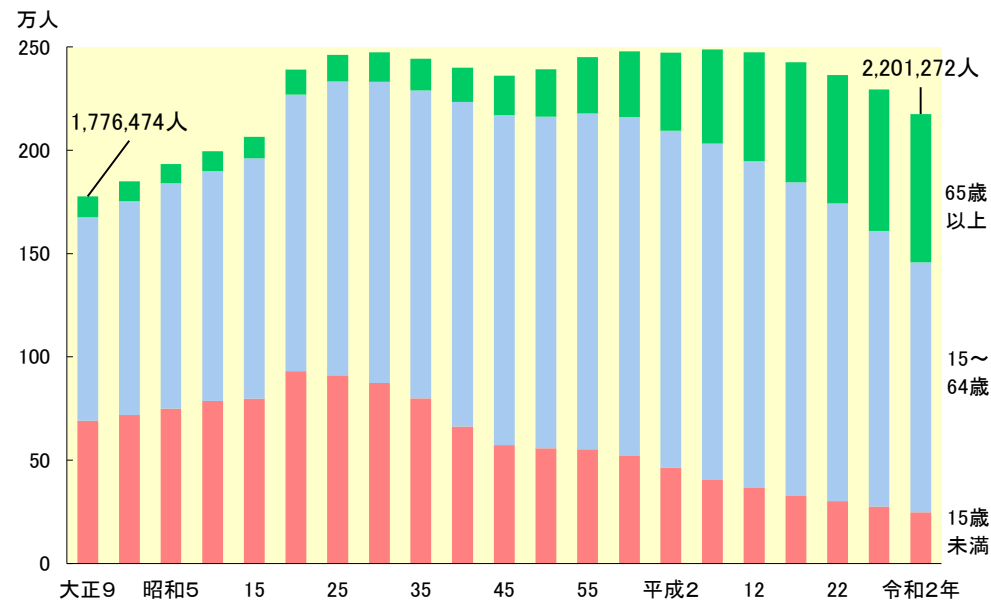
# 人口

## ◆自然動態と社会動態(前年10月1日～当年9月30日)



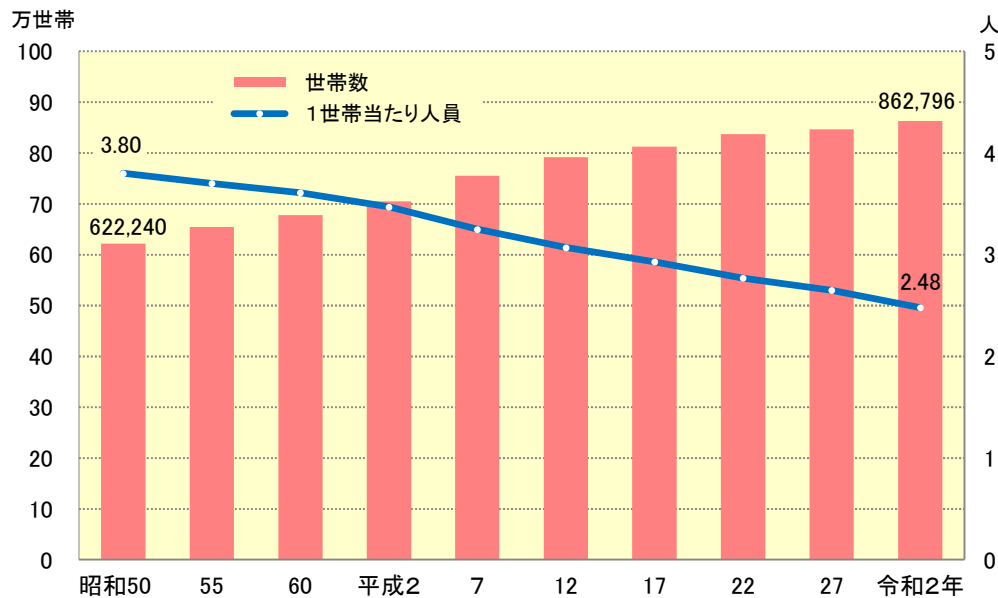
資料: 県統計課「新潟県の人口移動」

## ◆年齢(3区分)別人口の推移(各年10月1日現在)



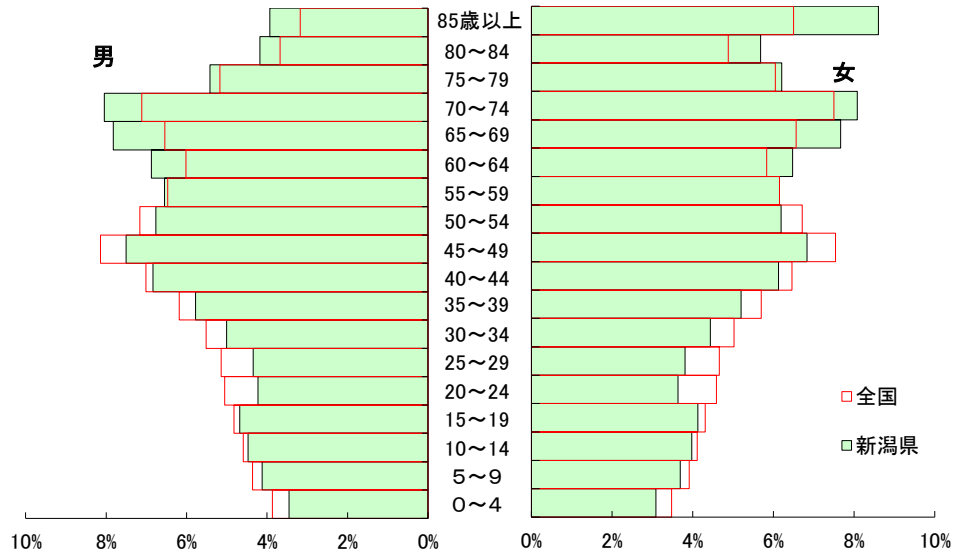
資料: 総務省統計局「国勢調査結果」

## ◆世帯数と1世帯当たり人員の推移



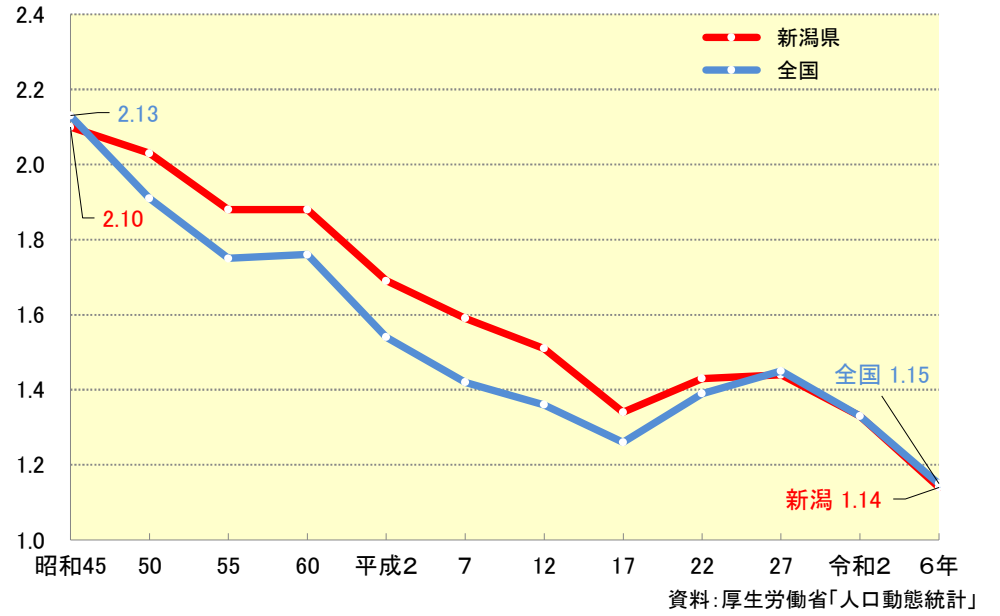
資料: 総務省統計局「国勢調査結果」

### ◆男女・年齢階級別人口(令和2年10月1日現在)



資料:総務省統計局「国勢調査結果」

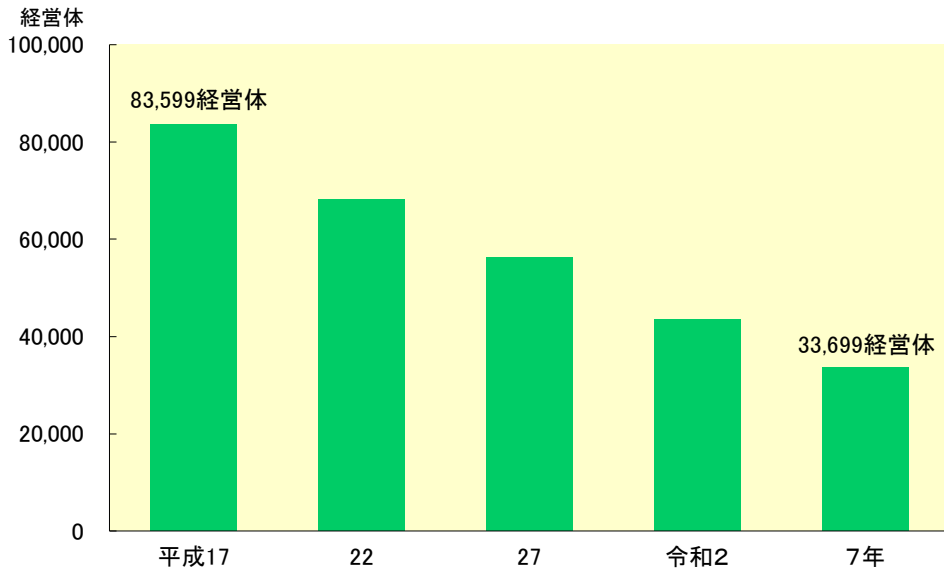
### ◆合計特殊出生率の推移



資料:厚生労働省「人口動態統計」

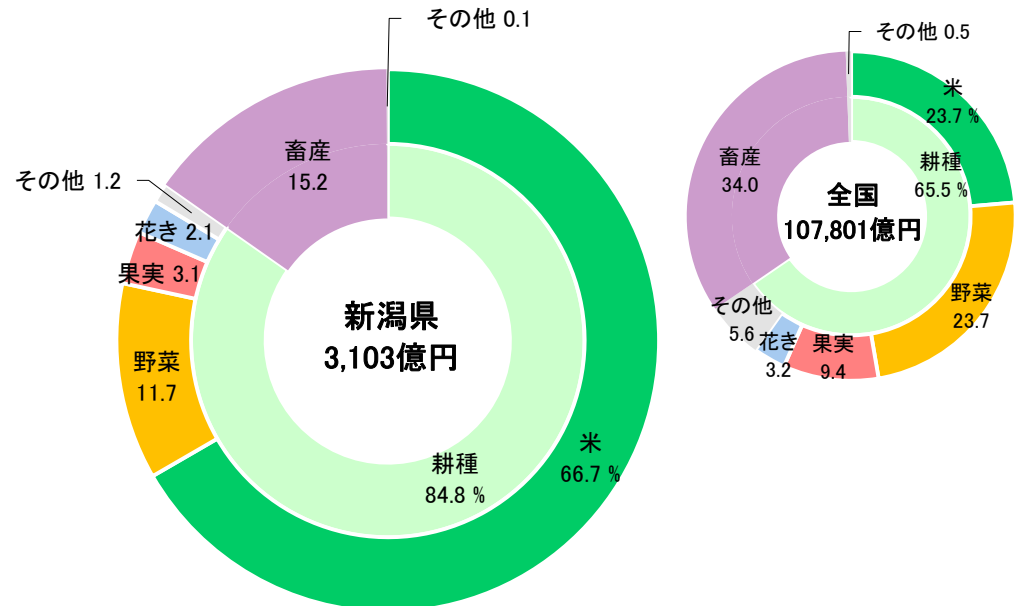
## 産業

### ◆農業経営体の推移(各年2月1日現在)



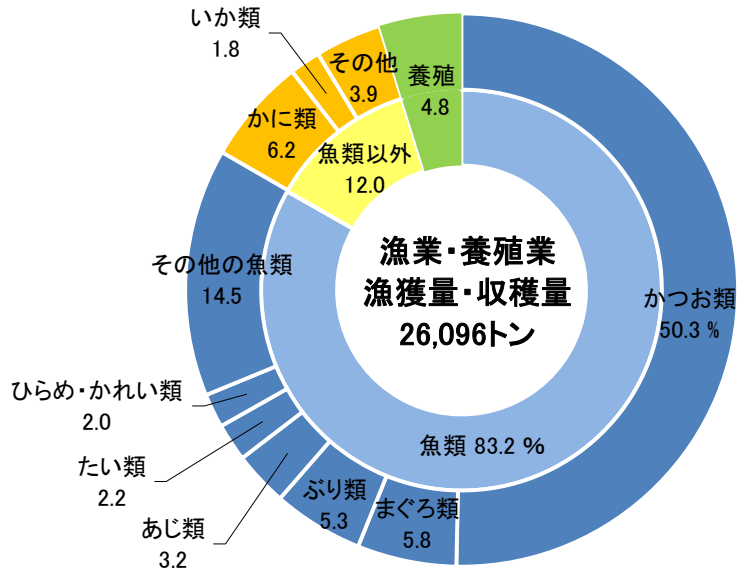
資料:農林水産省大臣官房統計部「世界農林業センサス」「農林業センサス」

### ◆農業産出額(令和6年)



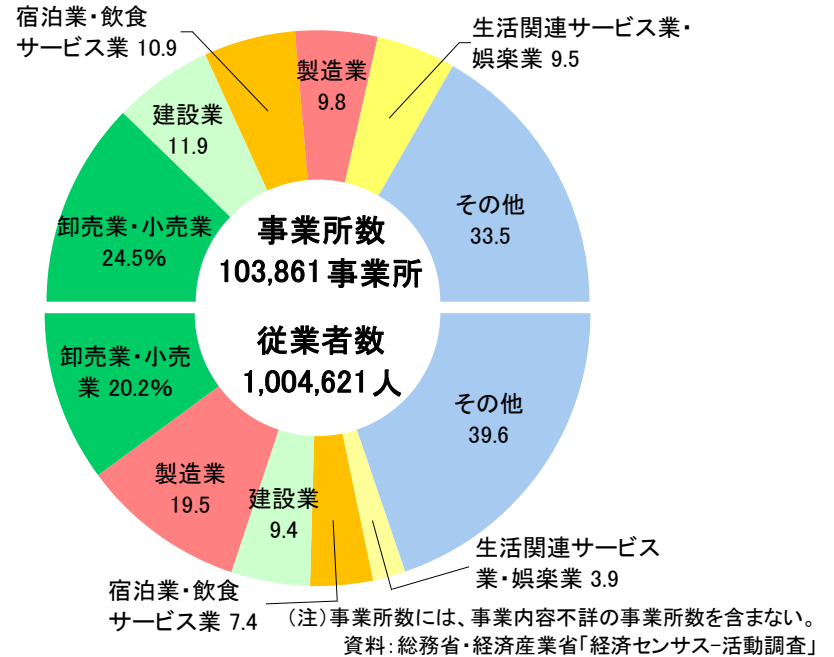
資料:農林水産大臣官房統計部「生産農業所得統計」

### ◆海面漁業漁獲量・養殖収穫量の種類別割合(令和6年)

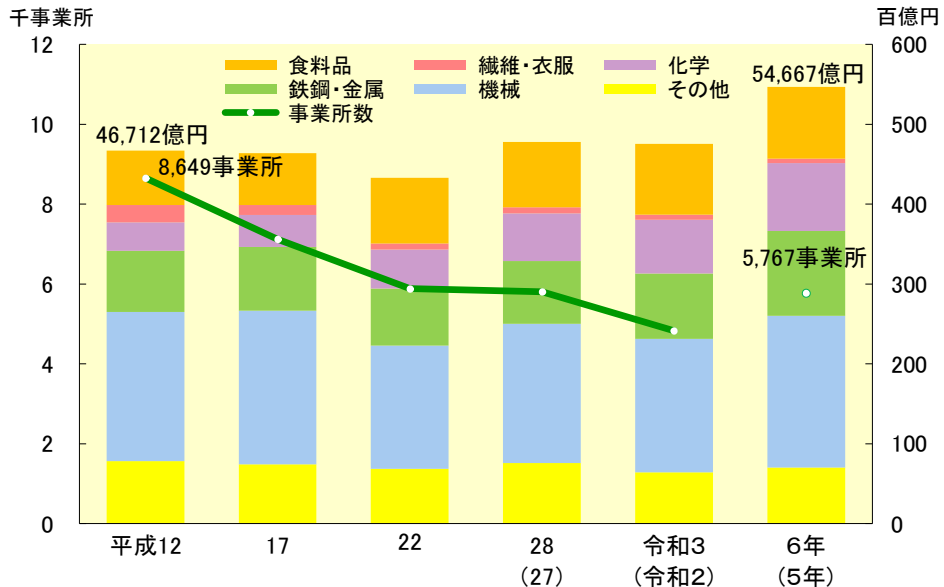


資料:農林水産省大臣官房統計部「漁業・養殖業生産統計」

### ◆民営事業所数と従業者数(令和3年)



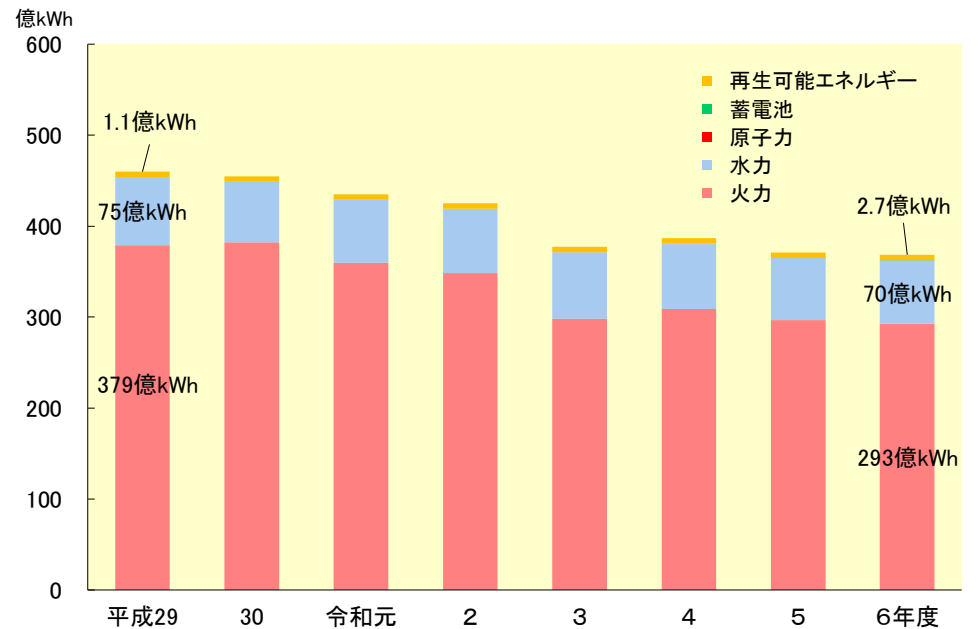
### ◆製造業の事業所数と製造品出荷額等の推移



(注)1 従業者4人以上の事業所が対象。令和5及び6年は個人経営を除く全ての事業所が対象。  
2 2段書きのある年次について、上段は事業所数、下段の( )は製造品出荷額等の年次。

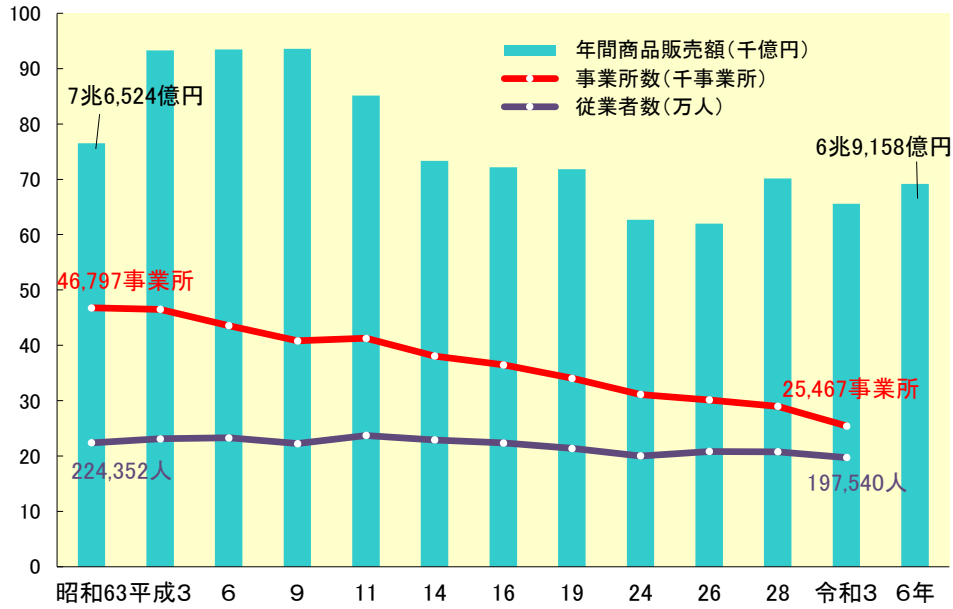
資料:総務省・経済産業省「経済構造実態調査」「経済センサス-活動調査」「工業統計調査」

### ◆発電電力量の推移



(注)再生可能エネルギーは、太陽光発電、風力発電の合計値。  
資料:経済産業省資源エネルギー庁「電力調査統計」

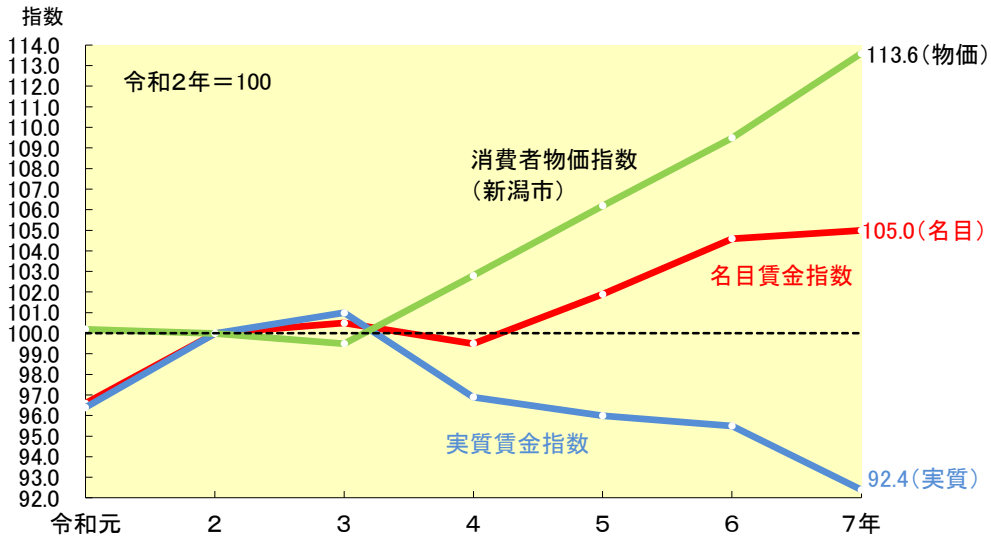
### ◆卸売業、小売業の事業所数・従業者及び年間商品販売額の推移



(注) 令和6年は経済構造実態調査による値。  
資料: 総務省・経済産業省「経済センサス-活動調査」、経済産業省「商業統計調査」

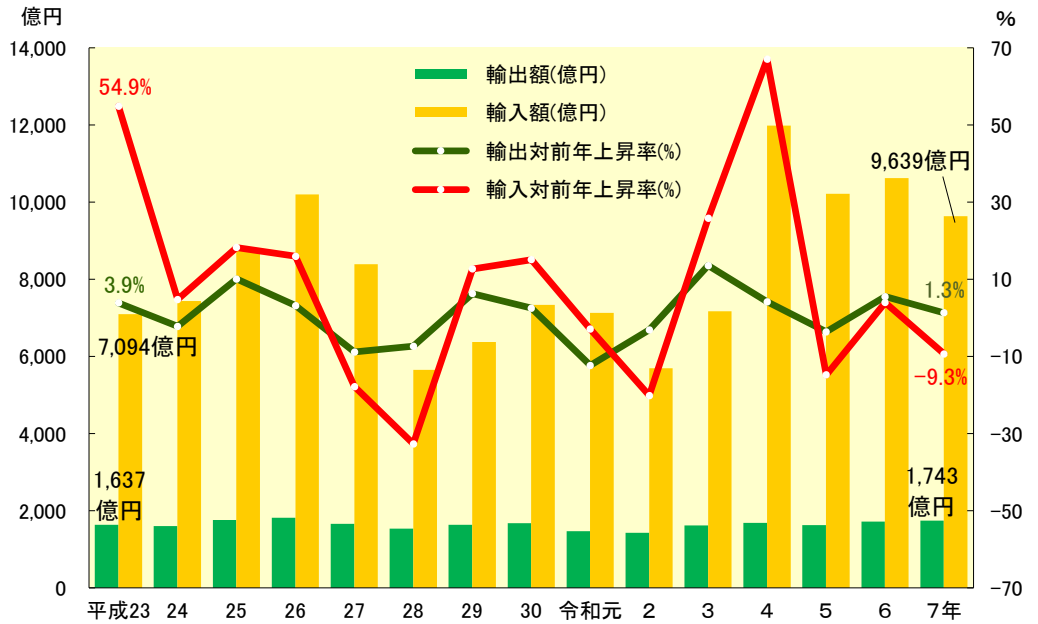
## 経済

### ◆名目賃金・実質賃金、消費者物価指数(新潟市)の推移



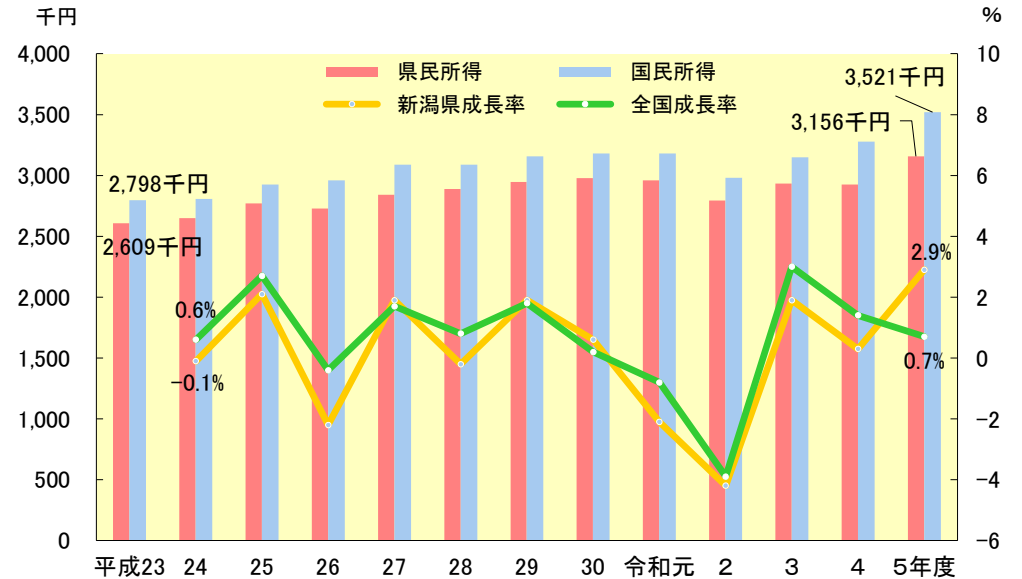
(注) 1 賃金指数は、きまって支給する給与で事業所規模5人以上。  
2 消費者物価指数は、持家の帰属家賃を除く総合。  
資料: 県統計課「毎月勤労統計調査」、総務省統計局「消費者物価指数」

### ◆貿易額の推移(新潟港、直江津港、柏崎港及び新潟空港)



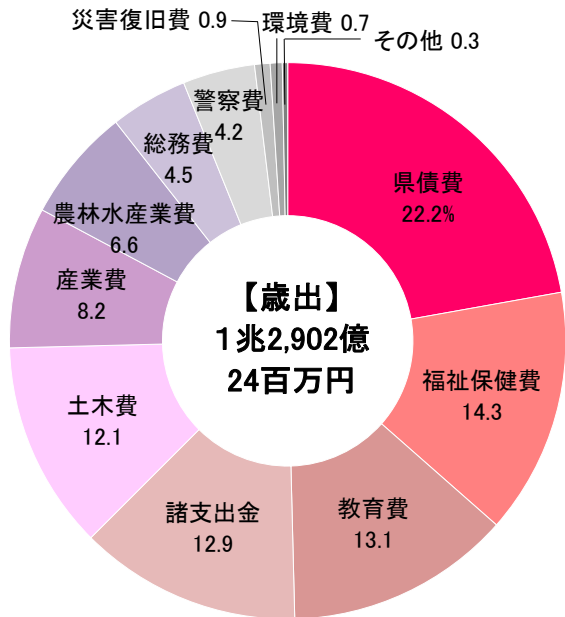
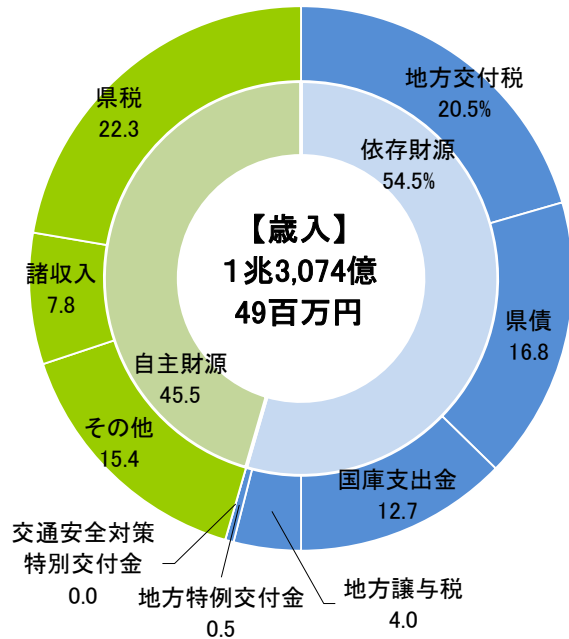
資料: 新潟税関支署「新潟税関支署管内貿易概況(確定値)」、東京税関「東京税関管内貿易概況(確定・確々報)」

### ◆1人当たり県(国)民所得と経済成長率(実質)の推移



資料: 県統計課「新潟県県民経済計算」、内閣府「国民経済計算年報」

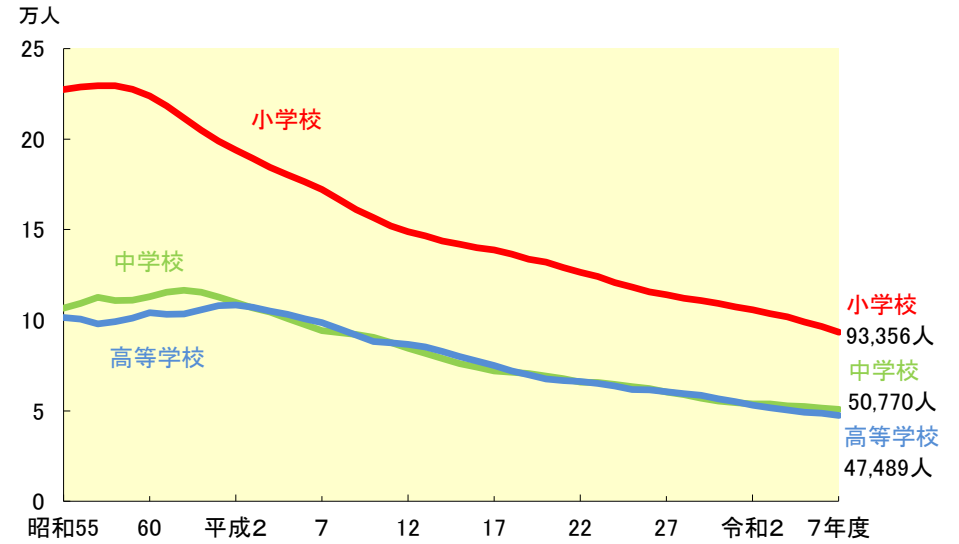
◆ 県一般会計決算(令和6年度)



資料: 県財政課「財政事情」

# 教育

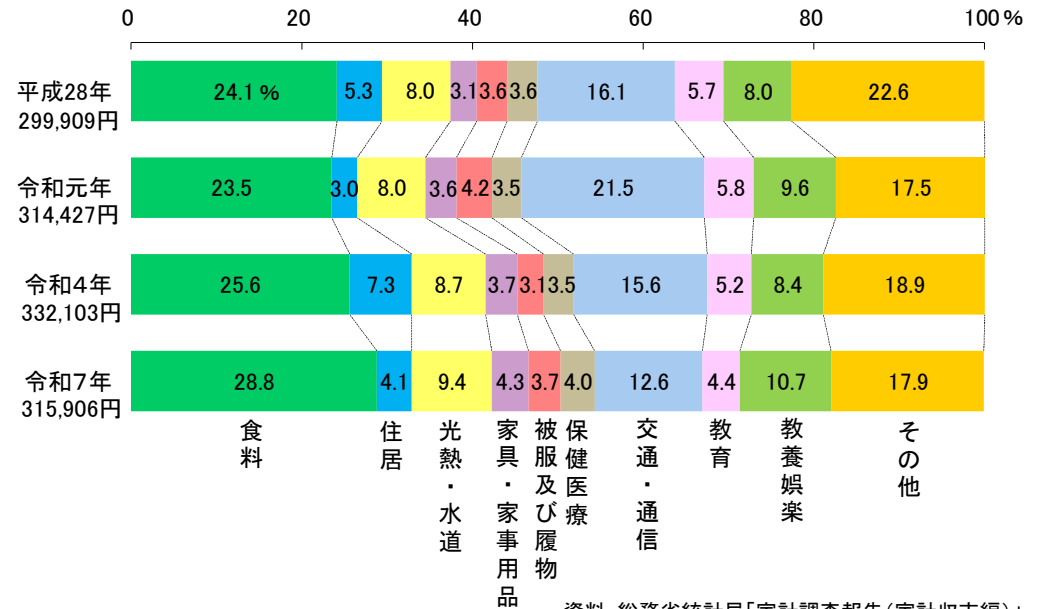
◆ 児童・生徒数の推移



資料: 県教育庁総務課「教育統計の年次推移」

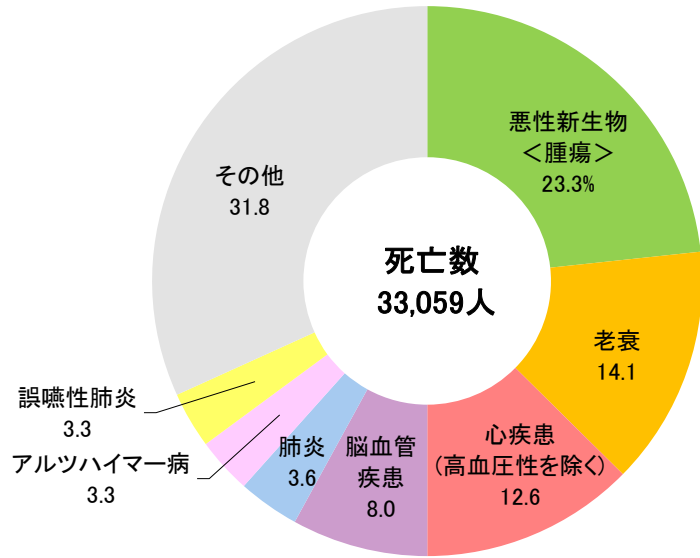
# 生活

◆ 勤労者世帯1ヶ月の消費支出の割合(新潟市)



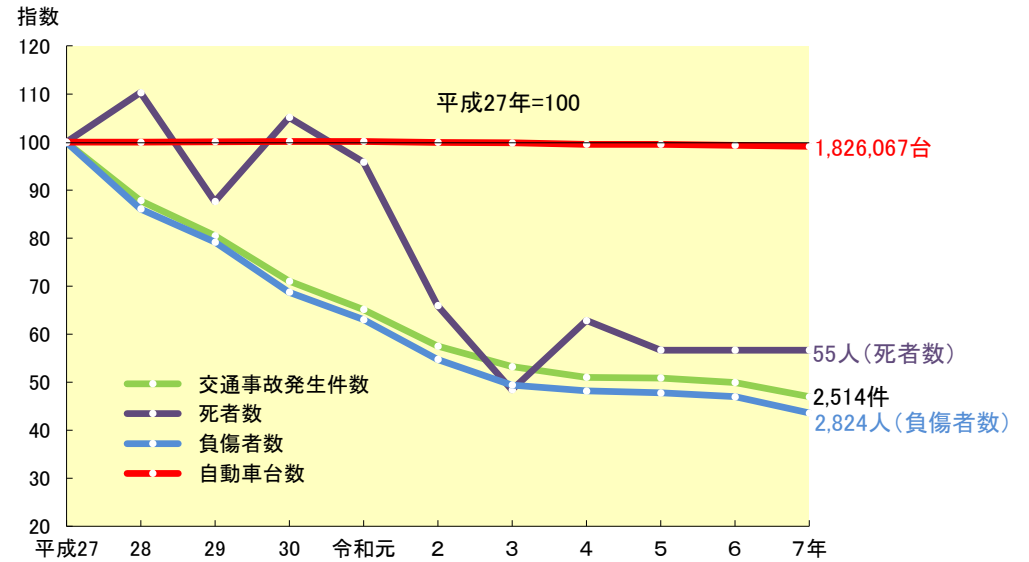
資料: 総務省統計局「家計調査報告(家計収支編)」

## ◆死因別死亡数割合(令和6年)



資料: 県福祉保健総務課「人口動態統計(確定数)の概況」

## ◆交通事故と自動車台数の推移

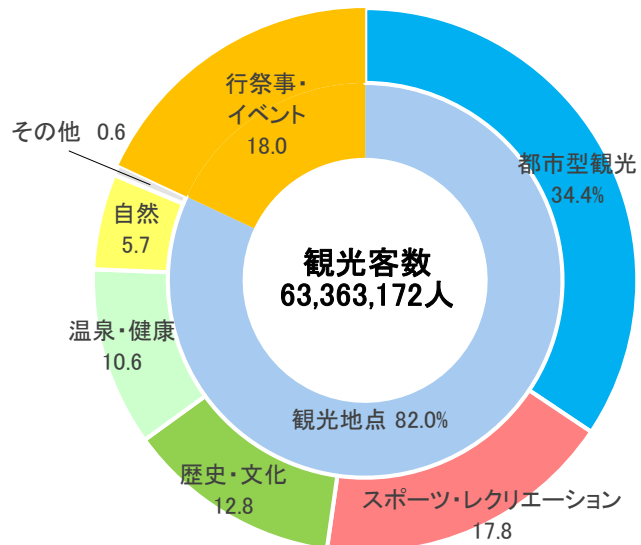


(注) 自動車台数は各年3月31日現在で、小型二輪及び軽自動車を含む。

資料: 県警察本部「交通事故発生状況」「交通年鑑」、北陸信越運輸局新潟運輸支局「新潟県運輸概況」

## 観光

### ◆観光客数の分類別割合(令和6年)



資料: 県観光企画課「新潟県観光入込客統計」



新潟県の統計イメージキャラクター

チャッピーちゃん

# 新潟県あれこれ全国ベスト5

令和8年4月30日更新の統計資料です。最新の値は統計課ホームページ「新潟県あれこれ全国ベスト5」をご覧ください。

順位 <sup>1)</sup>	分野	項目	数値	対象年・時点	調査・資料出所
1位	自然	最長河川(信濃川)	367 km	令和6年4月30日	国土交通省水管理・国土保全局水政課「河川管理統計」
	鉱業	鉱業 採石業 砂利採取売上高	1,018 億円	令和2年	総務省・経済産業省「令和3年経済センサス-活動調査結果」
	製造業	2) 水産練製品の出荷額	345 億円	令和5年	総務省・経済産業省「2024年経済構造実態調査」
		米菓の出荷額	1,797 億円	〃	〃
		切餅・包装餅の出荷額	284 億円	〃	〃
		ニット製男子セーター他の出荷額	18 億円	〃	〃
		ニット製女子セーター他の出荷額	103 億円	〃	〃
		金属洋食器の出荷額	132 億円	〃	〃
		石油ストーブの出荷額	462 億円	〃	〃
		清酒製造免許場数	100 場	令和6年3月31日	国税庁「国税庁統計年報」
	農林水産業	3) 米の産出額	2,069 億円	令和6年	農林水産省大臣官房統計部「生産農業所得統計」
		水稲収穫量(子実用)	637,900 t	令和7年	農林水産省大臣官房統計部「作物統計」
		水稲作付面積(子実用)	117,700 ha	〃	〃
		えだまめ作付面積	1,400 ha	令和6年	農林水産省「指定野菜(秋冬野菜等)及び指定野菜に準ずる野菜の作付面積、収穫量及び出荷量」
		ゆり(切り花)作付面積	102 ha	〃	農林水産省「花きの作付(収穫)面積及び出荷量」
球根類収穫面積		74 ha	〃	〃	
鉢もの類(花木類)収穫面積		50 ha	〃	〃	
チューリップ(切り花)産出額		9 億円	〃	農林水産省大臣官房統計部「生産農業所得統計」	
ゆり(切り花)産出額		27 億円	〃	〃	
観賞用錦い養殖業経営体数		226 経営体	令和5年11月1日	農林水産省大臣官房統計部「2023年漁業センサス」	
教育	高等学校等進学率	99.58 %	令和7年3月卒	文部科学省総合教育政策局「学校基本調査」	
	専修学校(専門課程)進学率	23.52 %	〃	〃	
文化	重要有形民俗文化財指定件数(国指定)	17 件	令和8年3月1日	文化庁「国宝・重要文化財等都道府県別指定件数一覧」	
	神社の数(宗教法人数)	4,656 社	令和6年12月31日	文化庁「宗教統計調査」	
健康・医療	※ <sup>4)</sup> むし歯の本数(12歳児1人当たり)	0.1 本	令和7年度	文部科学省総合教育政策局「学校保健統計調査」	
くらし	5) 新幹線駅数	7 駅	令和8年3月31日	県統計課調べ(JR各社営業情報により調査)	
	清酒消費数量(20歳以上1人当たり)	8.1 L	令和5年度	国税庁「国税庁統計年報」	
エネルギー	6) 原油の生産量	233,623 kL	令和6年	経済産業省大臣官房調査統計グループ「経済産業省生産動態統計」	
	天然ガスの生産量	1,375,737 千m <sup>3</sup>	〃	〃	
観光	海水浴場の数	61 か所	令和7年10月	公益社団法人 日本観光振興協会「数字でみる観光」	
	ハクチョウ類飛来数	20,671 羽	令和7年1月	環境省自然環境局「ガンカモ類の生息調査」	
2位	自然	1、2級河川の延長	5,174 km	令和6年4月30日	国土交通省水管理・国土保全局水政課「河川管理統計」
		自然公園面積	317,406 ha	令和7年3月31日	環境省自然環境局「自然公園都道府県別面積総括」
	製造業	ビスケット類、干菓子類の出荷額	546 億円	令和5年	総務省・経済産業省「2024年経済構造実態調査」
		7) 利器工器具・手道具の出荷額	170 億円	〃	〃
	農林水産業	なす作付面積	430 ha	令和6年	農林水産省「指定野菜(春野菜、夏秋野菜等)の作付面積、収穫量及び出荷量」
		耕地面積	166,500 ha	令和6年7月15日	農林水産省大臣官房統計部「面積調査」
		栽培きのこ類産出額	485 億円	令和6年	農林水産省大臣官房統計部「林業産出額」
		ゆり(切り花)出荷量	949 万本	〃	農林水産省「花きの作付(収穫)面積及び出荷量」
		球根類出荷量	972 万球	〃	〃
		鉢もの類(花木類)出荷量	409 万鉢	〃	〃
	建設業	建設業事業所数(人口10万人当たり)	566.2 事業所	令和3年6月1日	総務省・経済産業省「令和3年経済センサス-活動調査結果」
		建設業従業者数(人口10万人当たり)	4,327.2 人	〃	〃
	文化	伝統的工芸品指定件数(国指定)	17 品目	令和7年10月27日	経済産業省「伝統的工芸品指定品目一覧」
		重要無形民俗文化財指定件数(国指定)	13 件	令和8年3月1日	文化庁「国宝・重要文化財等都道府県別指定件数一覧」
	社会福祉	地域子育て支援拠点事業実施箇所数(人口10万人当たり)	11.0 箇所	令和6年度	こども家庭庁「地域子育て支援拠点事業実施状況」
くらし	国・県道の実延長	6,669 km	令和6年3月31日	国土交通省道路局「道路統計年報」	
	高速自動車道の開通延長	440 km	〃	全国高速道路建設協議会「高速道路便覧」	
	消防団員数	29,448 人	令和7年4月1日	消防庁「消防白書」	
3位	人口・世帯	3世代同居率	10.5 %	令和2年	総務省統計局「国勢調査結果」
	製造業	清酒(濁酒を含む)の出荷額	444 億円	令和5年	総務省・経済産業省「2024年経済構造実態調査」
	農林水産業	西洋なし収穫量	1,620 t	令和6年	農林水産省「西洋なし、かき、くりの結果樹面積、収穫量及び出荷量」
		西洋なし出荷量	1,430 t	〃	〃
	教育	中学男子卓球部員数(中学男子100人当たり)	11.00 人	令和7年度	公益財団法人 日本中学校体育連盟「加盟校調査」
観光	温泉地の数(宿泊施設のある)	135 か所	令和7年3月31日	環境省自然環境局「温泉利用状況」	
4位	人口・世帯	1世帯当たりの人員	2.292 人	令和7年1月1日	総務省自治行政局「住民基本台帳に基づく人口、人口動態及び世帯数」
		※離婚率(人口千人当たり)	1.19 件	令和6年	厚生労働省「人口動態統計(確定数)の概況」
	農林水産業	さといも作付面積	516 ha	令和6年	農林水産省「指定野菜(秋冬野菜等)及び指定野菜に準ずる野菜の作付面積、収穫量及び出荷量」
		すいか作付面積	430 ha	〃	〃
	教育	中学男子陸上競技部員数(中学男子100人当たり)	11.73 人	令和7年度	公益財団法人 日本中学校体育連盟「加盟校調査」
	社会福祉	地域密着型介護老人福祉施設数	114 施設	令和6年10月1日	厚生労働省「介護サービス施設・事業所調査」
	くらし	持ち家比率	74.0 %	令和5年10月1日	総務省「住宅・土地統計調査結果」
		木造住宅率	82.3 %	〃	〃
	観光	道の駅登録数	42 駅	令和7年12月19日	国土交通省「道の駅」一覧
	5位	自然	県土総面積	12,584 km <sup>2</sup>	令和7年10月1日
農林水産業		総農家数	62,556 戸	令和2年2月1日	農林水産省大臣官房統計部「2020年農林業センサス」
		えだまめ(未成熟)産出額	26 億円	令和6年	農林水産省大臣官房統計部「生産農業所得統計」
サービス業		旅館、ホテル事業所数(人口10万人当たり)	59.8 事業所	令和3年6月1日	総務省・経済産業省「令和3年経済センサス-活動調査結果」
		理容業事業所数(人口10万人当たり)	118.3 事業所	〃	〃
教育		中学校2年生の体力・運動能力(男子)	44.35 点	令和7年度	スポーツ庁「全国体力・運動能力、運動習慣等調査」
くらし		8) 専用住宅延べ面積(1住宅当たり)	128.70 m <sup>2</sup>	令和5年10月1日	総務省「住宅・土地統計調査結果」
観光	スキー・スノーボード場の数	18 か所	令和6年10月1日	文部科学省総合教育政策局「社会教育調査」	

※ 数値の小さい方から数えて順位をつけているもの。

- 統計課調べ。
- 魚肉ハム・ソーセージを除く。
- 青刈り面積を含めた水稲全体の作付け面積から青刈り面積(飼料用米・WCS用稲等を含む)を除いた面積である。
- 12歳児1人当たりの永久歯平均むし歯(歯)等の数。
- 全国新幹線鉄道整備法に定義される新幹線鉄道の駅。
- 調査票情報を利用して独自に集計等を行った。
- やすり、のこぎり、食用刃物を除く。
- 専用住宅とは、居住の目的だけに建てられた住宅で、店舗、作業場、事務所など業務に使用するために設備された部分がない住宅。

# 新潟県の主要指標

令和8年4月30日更新の統計資料です。最新の値は統計課ホームページ「新潟県の主要指標」をご覧ください。

項 目		新潟県	全 国	単 位	対象年・時点	本県の順位 <sup>1)</sup>	
土 地	総面積	12,583.80	377,979.67	km <sup>2</sup>	令和7年10月1日	5	
	耕地面積	166,500	4,272,000	ha	令和6年7月15日	2	
	可住地面積割合	36.2	33.0	%	令和6年10月1日	17	
	* 自然公園面積割合	25.2	15.2	%	令和7年3月31日	9	
気 象 <sup>2)</sup>	年平均気温	15.1	17.3	°C	令和7年	39	
	日照時間(年間)	1,803.8	2,133.6	時間	〃	43	
	降水量(年間)	2,200.0	1,152.5	mm	〃	4	
	降水日数(年間)	167	84	日	〃	3	
人 口	総人口	2,099	123,802	千人	令和6年10月1日	15	
	人口密度	174.9	338.2	人/km <sup>2</sup>	令和2年10月1日	34	
	世帯数	921	61,288	千世帯	令和7年1月1日	15	
	* 世帯人員	2,292	2,029	人/世帯	〃	4	
	老年人口の割合	34.2	29.3	%	令和6年10月1日	13	
	出生率(人口千対)	4.8	5.7	-	令和6年	40	
	合計特殊出生率	1.14	1.15	-	〃	36	
	死亡率(人口千対)	15.9	13.3	-	〃	14	
	自然増減率(人口千対)	-11.1	-7.6	-	〃	38	
	平均寿命(男)	81.29	81.49	年	令和2年	29	
	平均寿命(女)	87.57	87.60	年	〃	25	
就業人口	15歳以上就業者数	1,136	65,468	千人	令和2年10月1日	15	
	第1次産業就業者割合	5.2	3.2	%	〃	21	
	第2次産業就業者割合	28.4	23.4	%	〃	14	
	第3次産業就業者割合	66.4	73.4	%	〃	32	
農 業	総農家数	49,368	1,394,135	戸	令和7年2月1日	6	
	農業経営体数	33,699	836,054	経営体	〃	3	
	個人経営体数	31,970	795,828	経営体	〃	4	
	基幹的農業従事者数(個人経営体)	34,540	1,036,228	人	〃	8	
	* 1経営体当たり経営耕地面積	3.98	3.64	ha	〃	8	
	<sup>3)</sup> 農業産出額	3,103	107,801	億円	令和6年	12	
	水稻収穫量	637,900	7,790,000	t	令和7年	1	
	産 業	工 業 <sup>4)</sup>	事業所数	5,767	222,200	事業所	令和6年6月1日
従業者数			178,649	7,734,473	人	〃	17
製造品出荷額等			5,466,666	373,238,830	百万円	令和5年	26
* 1事業所当たり出荷額等			94,792	167,974	万円	〃	43
* 従業者1人当たり出荷額等		3,060	4,826	万円	〃	43	
工場立地件数	17	854	件	令和6年	19		
卸売業、小売業	事業所数	25,467	1,228,920	事業所	令和3年6月1日	14	
	従業者数	197,540	11,397,130	人	〃	15	
	<sup>6)</sup> 年間商品販売額	65,569	5,398,139	億円	令和2年	15	
	* 1事業所当たり年間商品販売額	25,747	43,926	万円	〃	20	
* 従業者1人当たり年間商品販売額	3,319	4,736	万円	〃	19		
物価・家計・労働	消費者物価地域差指数 総合(持家の帰属家賃を除く)(県庁所在市)	98.0	100.0	全国平均=100	令和6年	35	
	<sup>7)</sup> 1世帯当たり月間消費支出(県庁所在市)	315,906	346,297	円	令和7年	38	
	常用労働者1人当たり月間現金給与総額(事業所規模5人以上)	307,179	347,994	円	令和6年	29	
	<sup>8)</sup> 新規求人数	11,991	507,665	月平均人	令和6年度	12	
	<sup>8)</sup> 就職件数	1,336	48,466	月平均件	〃	9	
所 得	<sup>9)</sup> 県内総生産(名目)	90,429	5,664,897	億円	令和4年度	15	
	<sup>9)</sup> 県民所得	63,158	4,089,538	億円	〃	15	
	<sup>9)</sup> 1人当たり県民所得	2,934	3,274	千円	〃	22	
	<sup>9)</sup> 生産農業所得	1,116	39,649	億円	令和6年	12	
金 融・財 政	<sup>10)</sup> 国内銀行預金残高	105,890	9,996,567	億円	令和7年3月31日	15	
	<sup>10)</sup> 国内銀行貸出残高	50,047	6,162,027	億円	〃	19	
	普通会計歳入決算額	1,119,990	59,793,902	百万円	令和6年度	13	
	普通会計歳出決算額	1,094,763	57,923,213	百万円	〃	13	
	財政力指数	0.46842	0.51202	-	令和4~6年度3か年度単純平均	23	
	1人当たり行政投資額	308,140	205,592	円	令和5年度	13	
	1人当たり県税収入額	156,968	179,514	円	令和6年度	29	
	1人当たり市町村税収入額	159,320	192,631	円	〃	23	
教 育・文 化	児童1人当たり年間小学校教育費	1,171,441	1,031,997	円	令和5年度	14	
	生徒1人当たり年間中学校教育費	1,381,185	1,154,598	円	〃	10	
	生徒1人当たり年間高等学校(全日制課程)教育費	1,311,333	1,264,621	円	〃	23	
	高等学校等進学率	99.58	98.62	%	令和7年3月卒	1	
	専修学校(専門課程)進学率	23.52	14.81	%	〃	1	
	大学等進学率	55.19	62.64	%	〃	31	
	公民館数	304	12,378	施設	令和6年10月1日	12	
	博物館数	38	1,346	施設	〃	9	
	市(区)町村立図書館設置率	80.0	77.5	%	〃	25	
	生 活 環 境	<sup>11)</sup> 国・県・市町村道実延長	37,337.5	1,222,131.6	km	令和6年3月31日	9
<sup>12)</sup> 国・県・市町村道舗装率		80.9	83.0	%	〃	37	
持ち家比率		74.0	60.9	%	令和5年10月1日	4	
水道普及率		99.5	98.3	%	令和7年3月31日	13	
污水处理人口普及率		90.1	93.7	%	〃	26	
* 人口千人当たり生活保護率		9.9	16.2	月平均	令和6年度	34	
* 人口10万人当たり社会福祉施設数		50.1	52.5	施設	令和6年10月1日	27	
人口10万人当たり病院数		5.6	6.5	施設	〃	39	
人口10万人当たり一般診療所数		78.8	85.0	施設	〃	31	
人口10万人当たり歯科診療所数		51.4	53.6	施設	〃	14	
人口10万人当たり医療施設従事医師数		222.2	267.4	人	令和6年12月31日	44	
人口10万人当たり医療施設従事歯科医師数		88.3	81.0	人	〃	7	
自動車保有台数		1,826	82,700	千台	令和7年3月31日	14	
* 人口10万人当たり交通事故発生件数		127.3	235.0	件	令和6年	43	
* 人口1万人当たり火災出火件数		2.4	3.0	件	〃	40	

1) 本県の順位は、単位数値の大きさの順位。

2) 気象の全国は、東京の値。

3) 全国値は、全国を推計単位とする値。

4) 個人経営を除く全ての事業所。1事業所当たり出荷額等と従業者1人当たり出荷額等については、令和6年6月1日現在の事業所数及び従業者数と、令和5年の製造品出荷額等を基に算出した。

5) 電気業のうち水力・地熱・太陽光発電所を除く。研究所立地件数を除く。

6) 年間商品販売額は個人経営を除く。1事業所当たり年間商品販売額と従業者1人当たり年間商品販売額については、令和3年6月1日現在の事業所数及び従業者数と、令和2年の年間商品販売額を基に算出した。

7) 二人以上の世帯のうち勤労者世帯。

8) 総数(新規卒卒者及びパートタイムを除く)。

9) 全国値は、「国民経済計算年報」による値。

10) 国内銀行勘定。ただし、整理回収機構、ゆうちょ銀行を除く。

11) 高速自動車国道を除く。

12) 簡易舗装を含む。

\* 資料元を加工して作成

# 市町村勢

面積 (各年10.1)	国勢調査 人口 (令2.10.1)	世帯数 (各年1.1)	推計人口(各年10.1)				自然・社会動態		普通会計 歳出決算額 (各年度)	実質 公債費 比率 (各年度)	財政力 指数 (3か年度 単純平均)	教育(各年5.1)				自動車 保有台数 (各年3.31)	市町村	産業別就業者(令2.10.1)				民営事業所		農業					工業			卸売業、小売業(令3.6.1)		
			総人口	年少人口	生産年齢 人口	老年人口	自然・社会動態 (前年10.1~当年9.30)					小学校		中学校				第1次	第2次	第3次	事業所数 (各年6.1)	従業者数 (各年6.1)	総農家数 (令2.2.1)	農業 経営体数 (令2.2.1)	個人 経営体数 (令2.2.1)	水稲 収穫量 (各年)	耕地面積 (各年7.15)	事業所数 (各年6.1)	従業者数 (各年6.1)	製造品 出荷額等 (年間)	事業所数	従業者数	年間商品 販売額	
							出生数- 死亡数	転入数- 転出数				学校数	児童数	学校数	生徒数																			総数
km <sup>2</sup>	人	世帯	人	人	人	人	人	人	%		校	人	校	人	台	県計	人	人	人	人	事業所	人	戸	経営体	経営体	t	ha	事業所	人	百万円	事業所	人	百万円	
* 12,583.96	2,201,272	903,798	2,201,272	247,480	1,210,917	715,935	-16,358	-5,900	1,448,421	10.3	0.502	452	105,818	230	53,720	1,841,573	令和2年	1,136,258	58,782	322,523	754,953	...	...	62,556	43,502	41,955	666,800	169,000	5,053	186,900	4,753,251	...	...	6,320,956
* 12,583.95	...	907,659	2,176,879	241,492	1,191,401	717,046	-18,115	-6,278	1,299,117	10.2	0.490	444	103,680	230	53,720	1,810,208	3	...	...	...	...	103,861	1,004,621	...	...	...	620,000	168,200	4,822	177,842	5,119,366	22,670	175,924	...
* 12,583.96	...	910,832	2,152,664	234,677	1,174,677	716,370	-19,461	-4,754	1,286,332	10.6	0.484	441	101,894	230	52,709	1,804,144	4	...	...	...	...	...	...	...	...	631,000	167,700	5,777	179,502	5,398,331	...	...	...	
* 12,583.88	...	914,487	2,126,276	227,566	1,158,203	713,567	-22,189	-4,199	1,292,869	10.9	0.479	436	99,137	230	52,334	1,803,299	5	...	...	...	...	...	...	...	...	591,700	167,200	5,798	180,493	5,466,666	...	...	...	
* 12,583.67	...	917,654	2,098,804	219,784	1,141,236	710,844	-22,989	-4,483	1,351,644	11.1	0.483	433	96,426	228	51,473	1,799,326	6	...	...	...	...	...	...	...	...	622,800	166,500	5,767	178,649	...	...	...		
* 12,583.80	...	920,725	2,071,066	211,613	1,125,280	707,233	-23,411	-4,327	...	...	0.480	425	93,356	227	50,770	1,794,578	7	...	...	...	...	...	...	...	...	637,900	166,000	...	...	...	...			
* 10,628.89	2,127,370	891,184	2,003,349	205,266	1,091,187	680,285	-22,336	-4,133	1,282,134	11.2	0.465	408	90,487	216	49,224	1,727,081	市計	1,098,351	55,081	310,999	732,271	99,999	968,466	58,264	40,807	39,374	604,810	155,950	5,518	168,653	5,178,115	22,008	171,976	6,199,023
* 1,954.91	73,902	29,541	67,717	6,347	34,093	26,948	-1,075	-194	69,510	9.6	0.509	17	2,869	11	1,546	67,236	町村計	37,907	3,701	11,524	22,682	3,862	36,155	4,292	2,695	2,581	33,153	10,004	249	9,996	288,550	662	3,948	121,933
726.01	789,275	351,489	760,085	80,730	431,415	231,665	-6,590	416	453,934	12.4	0.625	107	35,684	61	18,890	596,940	新潟市	402,267	12,729	86,462	303,076	32,995	363,605	9,675	7,032	6,852	141,000	32,600	1,062	35,108	1,243,236	7,370	68,053	3,112,690
* 891.26	266,936	110,416	252,903	26,993	140,248	82,756	-2,453	-477	135,598	8.0	0.586	53	11,828	29	6,625	215,545	長岡市	137,379	4,674	42,316	90,389	12,309	129,443	5,752	3,795	3,596	66,700	17,600	857	25,132	712,412	2,715	21,705	967,620
431.97	94,642	37,418	88,690	9,009	47,976	30,919	-1,044	-270	55,188	13.8	0.541	19	3,487	8	1,953	81,233	三条市	50,905	2,129	18,487	30,289	5,581	51,655	2,751	2,014	1,964	24,400	6,490	591	13,478	326,723	1,343	11,137	378,818
442.08	81,526	34,644	74,752	6,937	39,724	26,849	-1,028	-306	48,769	10.0	0.646	19	3,105	11	1,687	66,102	柏崎市	40,330	1,167	14,166	24,997	3,650	36,151	1,649	1,040	970	15,800	4,750	225	7,691	209,421	745	5,843	135,414
533.07	94,927	37,623	89,368	9,721	48,408	30,632	-1,066	33	48,164	7.7	0.490	13	4,336	10	2,367	80,102	新発田市	49,415	2,996	14,642	31,777	3,965	37,641	2,597	1,860	1,767	43,200	10,500	160	6,769	161,289	915	7,246	184,665
155.19	34,096	13,023	31,534	3,034	16,393	11,907	-397	-161	22,059	10.4	0.515	8	1,321	5	795	27,090	小千谷市	18,097	1,129	7,061	9,907	1,663	16,363	1,697	1,152	1,127	11,300	3,220	138	6,090	119,570	367	2,273	46,453
133.72	25,441	10,066	22,839	1,901	11,720	9,147	-366	-116	13,358	9.6	0.400	6	833	5	523	19,033	加茂市	12,869	882	4,429	7,558	1,206	8,451	788	596	590	6,680	1,680	99	2,611	72,805	296	1,446	25,052
* 590.39	49,820	19,369	44,732	4,074	21,543	18,983	-749	-384	38,650	14.0	0.331	16	1,917	10	976	41,344	十日町市	26,548	2,927	7,792	15,829	2,794	20,728	3,845	2,705	2,622	20,400	6,980	150	3,139	42,540	583	3,538	85,266
77.91	39,237	15,343	36,843	3,974	19,692	13,056	-422	-180	19,670	11.3	0.518	8	1,735	4	918	30,902	見附市	20,522	734	7,115	12,673	1,534	14,387	977	700	687	11,100	2,580	125	4,181	132,544	344	2,679	79,730
* 1,174.13	57,418	22,161	51,407	4,467	25,384	21,486	-921	-366	40,201	11.9	0.337	13	1,993	7	1,013	49,061	村上市	28,729	2,559	9,092	17,078	3,042	24,078	2,699	1,653	1,557	28,700	7,170	152	4,322	79,688	704	4,193	72,283
* 110.81	77,201	31,291	73,742	7,687	41,729	23,845	-685	-26	46,102	12.7	0.602	14	3,327	5	1,752	66,389	燕市	42,663	1,553	17,558	23,552	5,003	41,875	1,596	1,159	1,128	24,600	5,460	803	16,240	506,220	1,028	8,321	268,403
* 746.41	40,765	17,025	36,519	3,117	17,953	15,198	-690	-236	27,965	13.0	0.479	13	1,398	4	814	33,585	糸魚川市	20,447	1,034	7,299	12,114	2,167	17,633	1,580	881	847	6,110	2,280	81	3,747	155,955	461	2,702	52,126
445.63	30,383	12,471	27,784	2,615	14,135	10,935	-448	-68	22,898	7.1	0.424	7	1,155	3	663	26,790	妙高市	15,495	833	5,145	9,517	1,631	13,844	1,559	862	839	8,920	2,710	57	2,982	147,029	289	1,751	34,121
* 351.91	47,625	19,094	43,477	3,915	22,869	16,618	-677	-248	23,923	7.8	0.426	9	1,768	4	1,042	39,193	五泉市	24,704	2,134	9,073	13,497	2,004	16,738	1,874	1,530	1,508	21,200	5,090	118	4,934	127,725	476	2,844	61,966
973.89	188,047	77,693	176,959	18,447	95,327	60,956	-1,886	-449	106,860	10.5	0.565	45	8,222	21	4,457	163,784	上越市	98,274	4,400	29,581	64,293	9,033	86,163	4,882	3,111	2,909	63,600	16,300	374	16,155	685,614	1,926	14,546	406,315
* 192.74	40,696	14,990	37,797	3,894	19,790	13,994	-486	-277	26,819	9.4	0.428	7	1,684	4	987	37,401	阿賀野市	21,654	1,946	7,353	12,355	1,719	16,348	2,035	1,731	1,697	29,500	6,700	111	4,456	140,127	380	2,051	36,102
855.68	51,492	22,601	45,319	4,025	20,985	20,166	-996	-290	49,113	12.1	0.243	22	1,813	12	1,067	49,414	佐渡市	26,303	4,724	4,093	17,486	3,368	20,552	4,647	3,404	3,333	25,800	9,580	83	1,119	14,388	768	3,759	74,087
946.76	34,483	13,168	31,156	2,910	15,382	12,706	-475	-222	37,613	9.6	0.286	8	1,326	5	692	29,866	魚沼市	18,185	1,673	6,029	10,483	1,859	13,929	2,413	1,590	1,538	13,100	3,750	111	2,883	65,974	409	2,473	51,104
584.55	54,851	20,391	51,140	5,375	26,893	18,320	-586	-326	43,574	11.8	0.425	16	2,433	4	1,391	48,257	南魚沼市	29,330	3,527	8,166	17,637	3,252	26,162	3,882	2,959	2,862	27,700	6,360	140	3,823	89,442	621	3,969	100,025
264.76	28,509	10,908	26,303	2,441	13,601	10,147	-371	-180	21,676	13.0	0.434	5	1,122	4	612	25,050	胎内市	14,235	1,331	5,140	7,764	1,224	12,720	1,366	1,033	981	15,000	4,150	81	3,793	145,412	268	1,447	26,783
37.57	14,259	5,111	14,040	1,977	8,141	3,842	-65	85	8,927	10.5	1.083	3	861	1	426	14,527	聖籠町	7,470	523	2,794	4,153	619	11,997	501	303	289	4,730	1,330	59	5,607	212,740	86	936	61,098
25.17																																		