

海況情報

発行 新潟県水産海洋研究所
新潟市西区五十嵐3の町13098-8
TEL 025-261-2043
025-261-2044
FAX 025-261-0335

第 636 号 令和 8 年 4 月発行

◎ 4月の海況

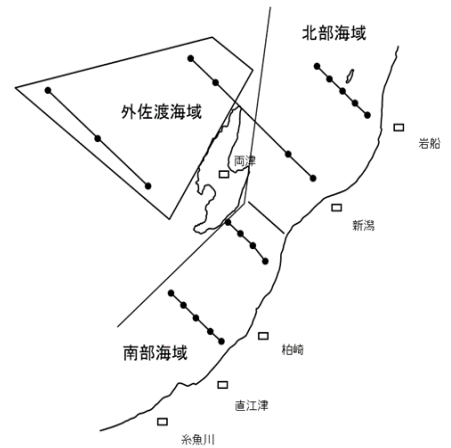
本県海域の傾向は、以下のとおりです。

表層(0m)：“かなり高め”
50m層：“平年並み”～“やや高め”
100m層：“平年並み”
200m層：“平年並み”
300m層：“平年並み”

↑↑↑	“はなはだ高め”	出現確率約20年以上に1回
↑↑	“かなり高め”	出現確率約10年に1回
↑	“やや高め”	出現確率約4年に1回
→	“平年並み”	出現確率約2年に1回
↓	“やや低め”	出現確率約4年に1回
↓↓	“かなり低め”	出現確率約10年に1回
↓↓↓	“はなはだ低め”	出現確率約20年以上に1回

海域別水深別平均水温

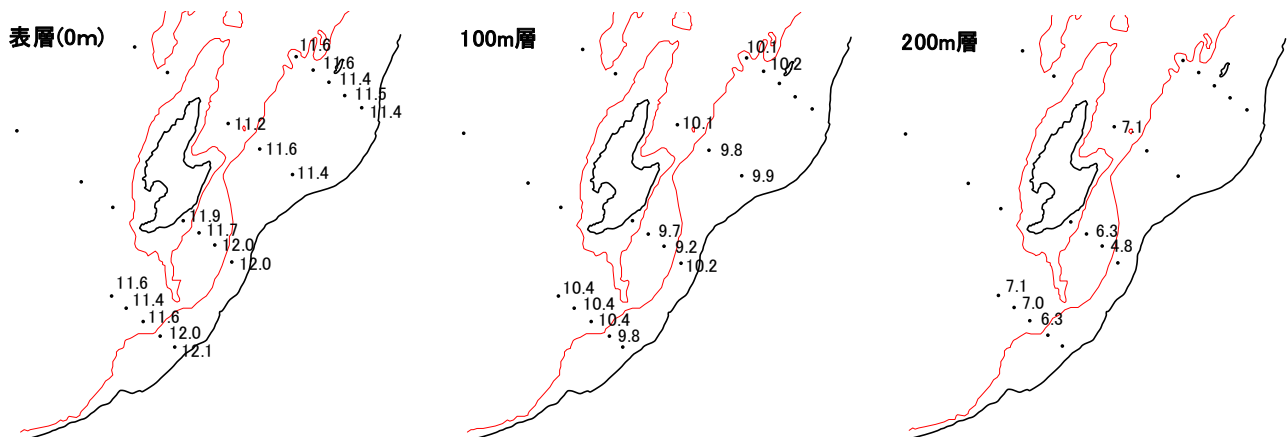
	北部海域	南部海域	外佐渡海域
表層(0m)	11.50℃ かなり高め ↑↑ (+1.12℃)	11.81℃ かなり高め ↑↑ (+1.07℃)	欠測
50m	10.45℃ やや高め ↑ (+0.48℃)	10.37℃ 平年並み → (+0.17℃)	
100m	10.00℃ 平年並み → (+0.25℃)	10.01℃ 平年並み → (+0.05℃)	
200m	——	6.31℃ 平年並み → (-0.26℃)	
300m	——	1.81℃ 平年並み → (+0.10℃)	



※ ±は平年差

観測海域図

◎ 4月の沿岸水温 (観測月日：4月6日～7日)



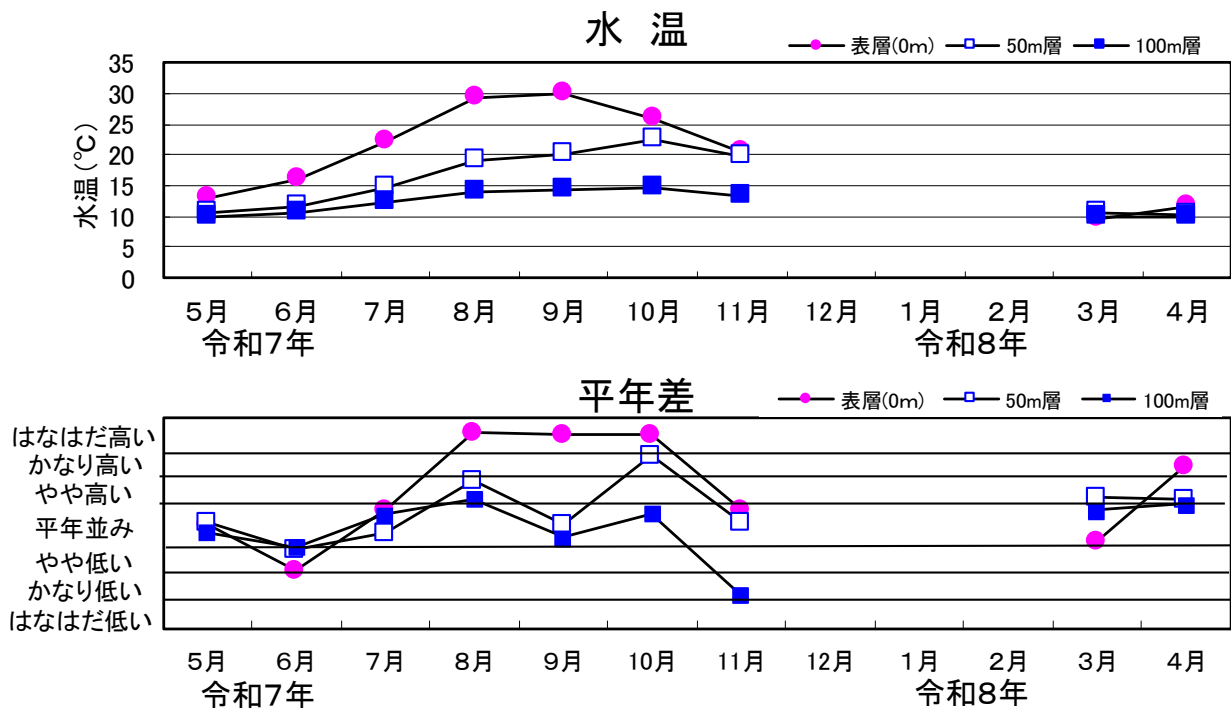
◎ 水温と平年差の推移（過去 12 ヶ月）

[水温]

表層(0m)、50m層、100m層の平均水温は それぞれ 11.7℃、10.4℃、10.0℃でした。昨年同月に比べて表層(0m)は 1.0℃、50m層は 0.2℃、100m層は 0.5℃高い水温でした。

[平年差]

表層(0m)は“かなり高め”、50m層は“やや高め”、100m層は“平年並み”でした。



◎ 海の天気予報

海の天気予報は、本県海域における流れと水温の予測を見ることができます。下記の URL 又は QR コードの水産海洋研究所ホームページからご覧ください。

URL : <https://www.pref.niigata.lg.jp/site/suisan-kenkyu/uminotenki.html>

