


# I 村上・岩船地域の概況

新潟県の最北部に位置し、村上市（旧 村上市、荒川町、山北町、朝日村、神林村が平成20年4月に合併）と岩船郡（関川村、粟島浦村）の1市2村からなり、北部及び東部は、山形県に接し、県境は磐梯朝日国立公園となっており、南部は胎内市、西部は日本海に面しています。

総面積は、1,484km<sup>2</sup>、推計人口は、56,483人で、県全体に占める割合は、面積では12%、人口では3%となっています。中央には東西に三面川、荒川が流れ日本海に注いでおり、その2河川に沿って耕地がわずかに開けており、面積の86%は森林で占められています。海岸線は、82kmで旧村上市以北の海岸は断崖、岩礁が多く、県立自然公園の名勝「笹川流れ」となっており、海上35km沖には粟島があります。

特産品としては、伝統的工芸品の村上木彫堆朱や生産地の北限といわれる村上茶、人工ふ化の歴史を持つ三面川の鮭などがあげられます。

そのほか、恵まれた自然景観等の地域特性を活かした観光、レクリエーションの地としても優れており、温泉地として湯量豊かな瀬波温泉、えちごせきかわ温泉郷（高瀬、鷹の巣、雲母、湯沢、桂の関）など観光地としての要素も多く備えています。



## 市村の概要



村上市

・面積	1,174.17Km <sup>2</sup>
・推計人口	51,755人
・農業産出額	19,970百万円
・工業出荷額	69,598百万円
・商業販売額	72,283百万円

県の最北に位置する村上市。豊かな自然と、長い歴史とともに受け継がれてきた伝統と文化を兼ね備えた、魅力ある資源を持ったまちです。



関川村

・面積	299.61Km <sup>2</sup>
・推計人口	4,410人
・農業産出額	1,680百万円
・工業出荷額	6,990百万円
・商業販売額	2,095百万円

中心部に18世紀の町並みが残り、生活の中に歴史がとけ込んでいます。キャンプ場や豊富な温泉など、四季を通じて遊び心を満たせる村です。（関川村HPより）



粟島浦村

・面積	9.78 Km <sup>2</sup>
・推計人口	318人
・農業産出額	-
・工業出荷額	-
・商業販売額	8百万円

青い海とみどり豊かな自然に恵まれた美しい島で、離島ならではの魅力を持った村です。夏には海水浴客や釣りなどで多くの観光客が訪れます。



新潟県(参考)

・面積	12,583.67 Km <sup>2</sup>
・推計人口	2,079,501人
・農業産出額	228,100百万円
・工業出荷額	5,398,331百万円
・商業販売額	6,320,956百万円

人情味あふれる人々や豊かな自然、おいしい食材、多くの分野で世界トップクラスの産業など、あげれば切りのない魅力にあふれています。

面積：R6.1.1 現在（県統計課/新潟県統計年鑑2024）

農業産出額：R5 年度（農林水産省/農林水産統計）

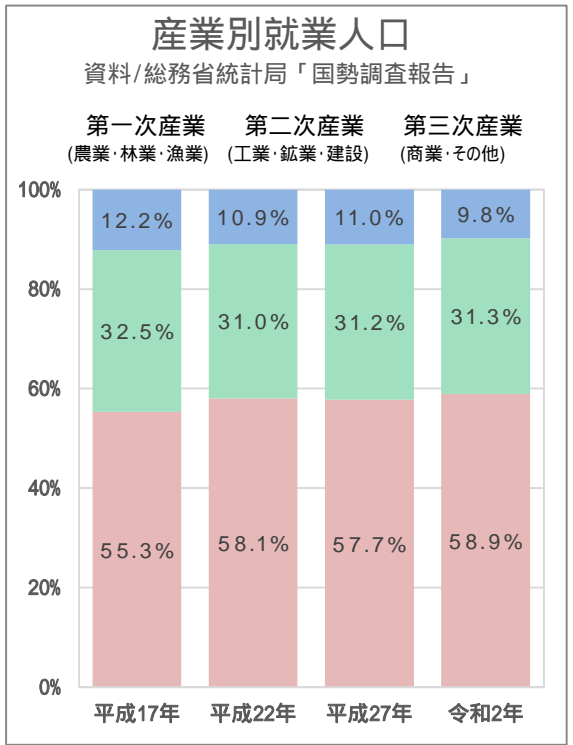
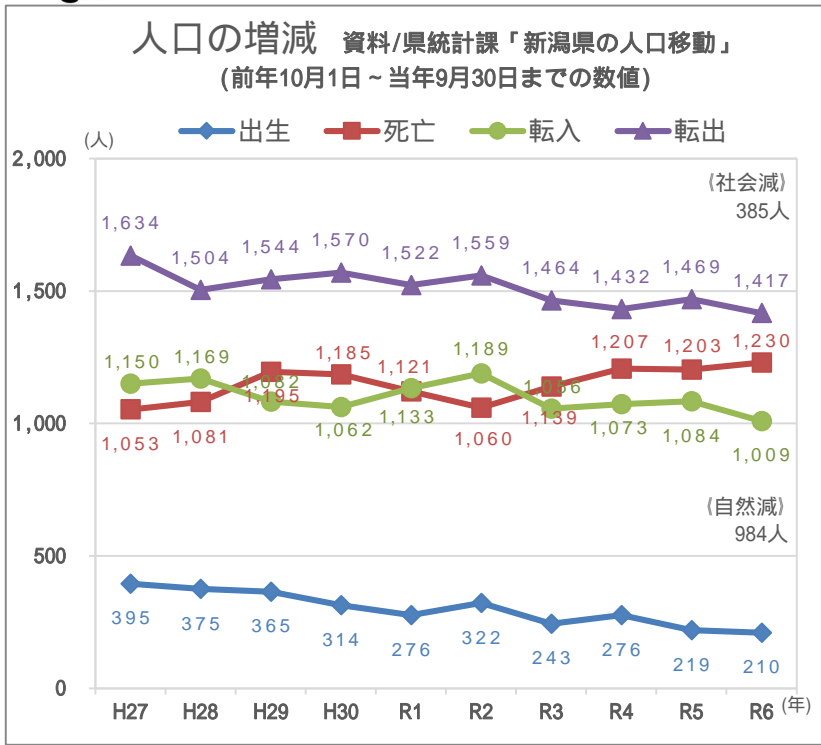
商業販売額：R3.6.1 現在（総務省・経済産業省/経済センサス）

推計人口：R7.5.1 現在（県統計課/新潟県推計人口）、

工業出荷額：R4 年次（県統計課/工業統計調査）



# 人口増減と人口構造(村上・岩船地域 = 村上市・関川村・粟島浦村)



## 人口構造(村上・岩船地域)のうつりかわり 資料/総務省統計局「国勢調査報告」



## 人口構造(市村別・令和2年10月1日) 資料/総務省統計局「国勢調査報告」

