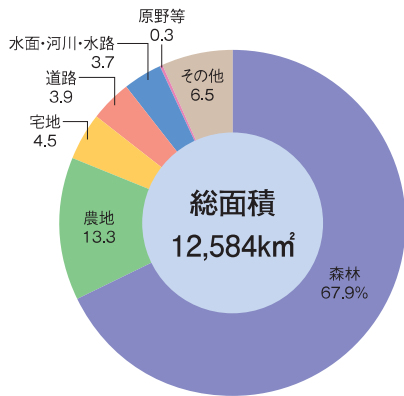


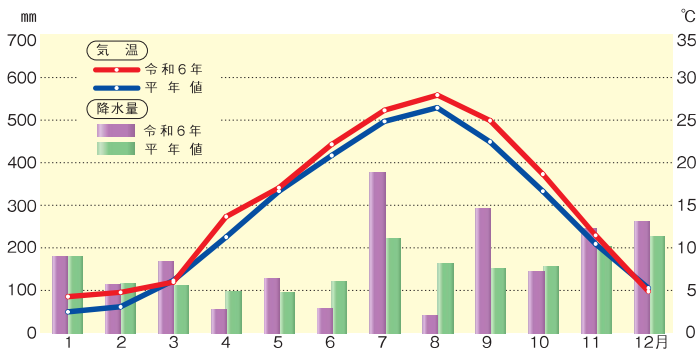
土地・気象

◆土地利用の様子(令和5年)



資料:県用地・土地利用課「土地利用現況把握調査」

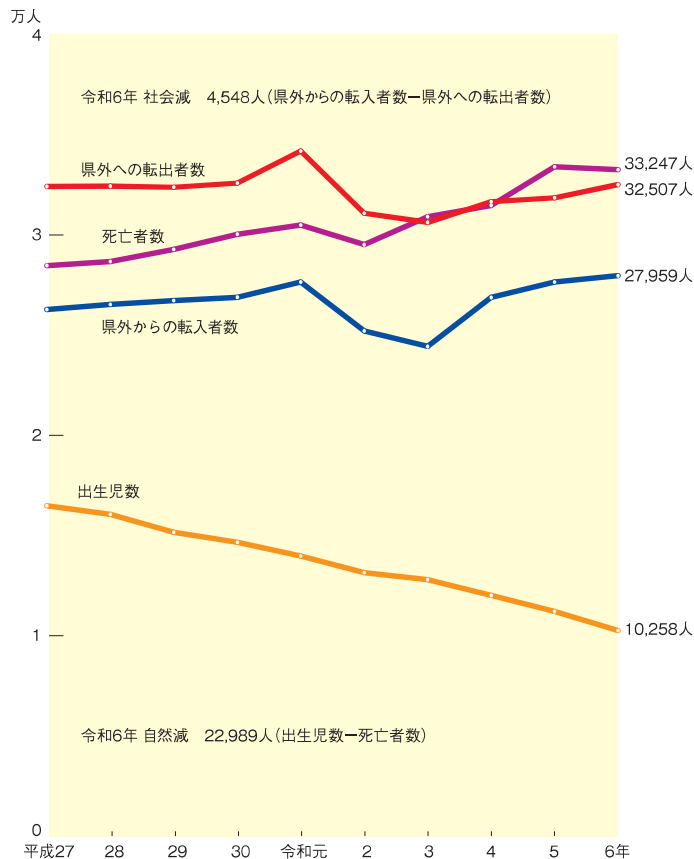
◆気温と降水量(新潟地方気象台)(令和6年と平年値)



(注)平年値は、平成3年から令和2年の各月平均値。
資料:気象庁「過去の気象データ」

人口

◆自然動態と社会動態(前年10月1日~当年9月30日)



資料:県統計課「新潟県の人口移動」