

県内市町村の概要

市町村勢

出典：国土地理院「全国都道府県市区町村別面積調」、新潟県統計課「新潟県の人口移動」、国土交通省新潟運輸支局「新潟県運輸概況」

市町村	面積		世帯		推計人口(令和4年10月1日)						自動車保有台数			
	km ²	%	(令和4年9月30日)	%	総人口	%	年少人口	%	生産年齢人口	%	老年人口	%	(令和4年3月31日)	%
県計	12,583.96	100.00	914,328	100.00	2,152,664	100.00	234,677	100.00	1,174,677	100.00	716,370	100.00	1,803,803	100.00
新潟市	726.28	5.77	347,645	38.02	778,717	36.17	87,538	37.30	442,229	37.65	232,675	32.48	594,172	32.94
長岡市	891.05	7.08	109,964	12.03	261,906	12.17	29,795	12.70	145,694	12.40	83,511	11.66	215,386	11.94
三条市	431.97	3.43	36,684	4.01	92,328	4.29	10,068	4.29	50,171	4.27	31,303	4.37	81,730	4.53
柏崎市	442.03	3.51	34,810	3.81	78,732	3.66	7,916	3.37	42,353	3.61	27,221	3.80	66,958	3.71
新発田市	533.11	4.24	37,276	4.08	92,881	4.31	10,644	4.54	50,780	4.32	30,850	4.31	80,857	4.48
小千谷市	155.19	1.23	12,882	1.41	33,205	1.54	3,527	1.50	17,386	1.48	12,092	1.69	27,649	1.53
加茂市	133.72	1.06	10,135	1.11	24,331	1.13	2,197	0.94	12,780	1.09	9,283	1.30	19,522	1.08
十日町市	590.39	4.69	19,601	2.14	47,874	2.22	4,794	2.04	23,311	1.98	19,637	2.74	42,205	2.34
見附市	77.91	0.62	15,234	1.67	38,447	1.79	4,351	1.85	20,907	1.78	13,068	1.82	31,167	1.73
村上市	1,174.17	9.33	22,396	2.45	55,157	2.56	5,092	2.17	27,684	2.36	22,311	3.11	50,475	2.80
燕市	110.95	0.88	30,611	3.35	75,949	3.53	8,432	3.59	42,914	3.65	24,122	3.37	66,494	3.69
糸魚川市	746.24	5.93	17,198	1.88	39,232	1.82	3,695	1.57	19,268	1.64	16,018	2.24	34,568	1.92
妙高市	445.63	3.54	12,283	1.34	29,248	1.36	2,964	1.26	14,958	1.27	11,227	1.57	27,151	1.51
五泉市	351.91	2.80	18,980	2.08	46,008	2.14	4,502	1.92	24,414	2.08	17,037	2.38	40,075	2.22
上越市	973.89	7.74	77,205	8.44	183,832	8.54	20,584	8.77	99,377	8.46	61,642	8.60	163,688	9.07
阿賀野市	192.74	1.53	14,803	1.62	39,724	1.85	4,310	1.84	21,222	1.81	14,073	1.96	38,062	2.11
佐渡市	855.68	6.80	23,177	2.53	49,147	2.28	4,749	2.02	22,954	1.95	21,301	2.97	50,758	2.81
魚沼市	946.76	7.52	13,175	1.44	33,095	1.54	3,353	1.43	16,763	1.43	12,821	1.79	30,695	1.70
南魚沼市	584.55	4.65	20,256	2.22	53,572	2.49	6,135	2.61	28,407	2.42	18,478	2.58	48,599	2.69
胎内市	264.89	2.10	10,907	1.19	27,714	1.29	2,818	1.20	14,565	1.24	10,217	1.43	25,493	1.41
聖籠町	37.58	0.30	5,020	0.55	14,159	0.66	2,062	0.88	8,262	0.70	3,755	0.52	14,473	0.80
弥彦町	25.17	0.20	2,774	0.30	7,471	0.35	820	0.35	4,148	0.35	2,499	0.35	6,782	0.38
田上町	31.71	0.25	4,220	0.46	10,855	0.50	953	0.41	5,669	0.48	4,213	0.59	9,260	0.51
阿賀町	952.89	7.57	4,382	0.48	9,376	0.44	588	0.25	4,028	0.34	4,758	0.66	9,104	0.50
出雲崎町	44.38	0.35	1,690	0.18	3,973	0.18	336	0.14	1,870	0.16	1,765	0.25	3,356	0.19
湯沢町	357.29	2.84	3,938	0.43	7,664	0.36	634	0.27	3,871	0.33	3,040	0.42	7,189	0.40
津南町	170.21	1.35	3,468	0.38	8,633	0.40	831	0.35	4,007	0.34	3,728	0.52	8,149	0.45
刈羽村	26.27	0.21	1,587	0.17	4,270	0.20	529	0.23	2,280	0.19	1,426	0.20	4,526	0.25
関川村	299.61	2.38	1,857	0.20	4,829	0.22	419	0.18	2,247	0.19	2,163	0.30	4,964	0.28
粟島浦村	9.78	0.08	170	0.02	335	0.02	41	0.02	158	0.01	136	0.02	296	0.02

※年少人口=0~14歳、生産年齢人口=15~64歳、高齢人口=65歳以上

市町村合併の状況

広い県土を有する新潟県は、平成12年12月31日時点で112の市町村が存在していましたが、平成の大合併により令和5年4月1日現在では30市町村(20市6町4村)になりました。

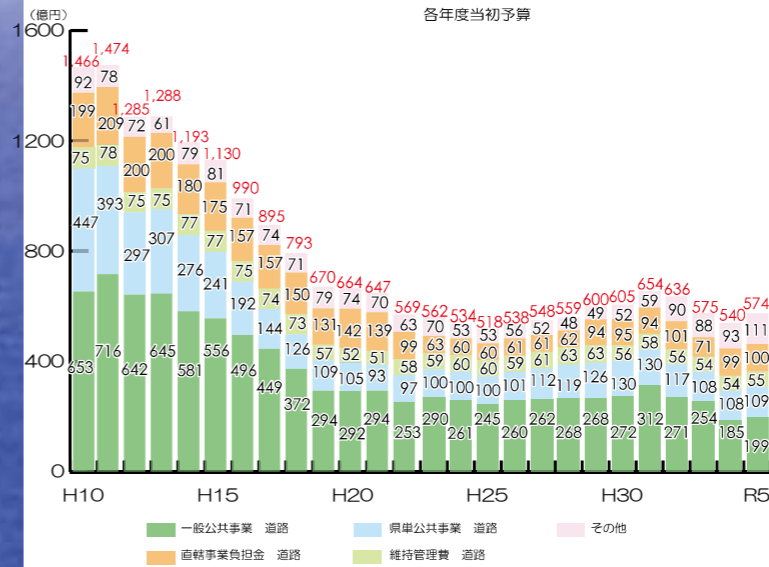
合併期日	新名称	合併市町村	
平成13年 1月1日	新潟市	新潟市、黒埼町	
平成15年 7月7日	新発田市	新発田市、豊浦町	
平成16年	3月1日	佐渡市	両津市、相川町、佐和田町、金井町、新穂村、畑野町、真野町、小木町、羽茂町、赤泊村
	4月1日	阿賀野市	安田町、京ヶ瀬村、水原町、笹神村
	11月1日	魚沼市	堀之内町、小出町、湯之谷村、広神村、守門村、入広瀬村
平成17年	1月1日	上越市	上越市、安塚町、浦川原村、大島村、牧村、柿崎町、大湯村、頸城村、吉川町、中郷村、板倉町、清里村、三和村、名立町
	3月19日	糸魚川市	糸魚川市、能生町、青海町
	3月21日	新潟市	新潟市、新津市、白根市、豊栄市、小須戸町、横越町、亀田町、岩室村、西川町、味方村、湯東村、月湯村、中之口村
	4月1日	阿賀町	津川町、鹿瀬町、上川村、三川村
		十日町市	十日町市、川西町、中里村、松代町、松之山町
		妙高市	新井市、妙高高原町、妙高村
		長岡市	長岡市、中之島町、越路町、三島町、山古志村、小国町
	5月1日	三条市	三条市、栄町、下田村
		柏崎市	柏崎市、高柳町、西山町
		新発田市	新発田市、紫雲寺町、加治川村
	9月1日	胎内市	中条町、黒川村
10月1日	南魚沼市	南魚沼市、塩沢町	
平成18年	1月1日	新潟市	新潟市、巻町
		五泉市	五泉市、村松町
平成20年	4月1日	長岡市	長岡市、和島村、寺泊町、栃尾市、与板町
	3月20日	燕市	燕市、吉田町、分水町
平成22年	3月31日	長岡市	長岡市、川口町

道路の予算

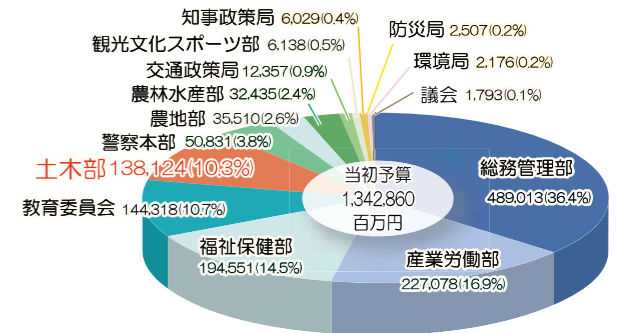
道路づくりの予算

道路は、県民生活の向上と地域経済発展に欠くことの出来ない重要な社会資本です。その整備には、財源の確保が必要です。確保した道路予算により、幅広い地元ニーズに対応した道路整備を推進します。

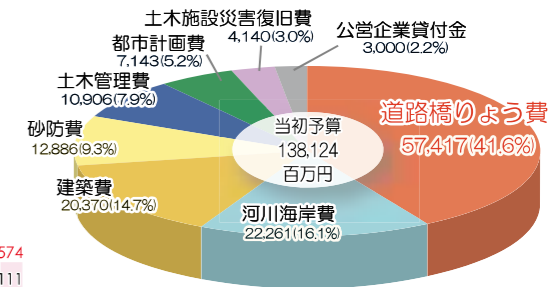
道路橋りょう費の推移



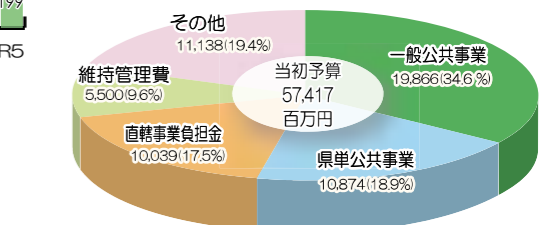
県予算(R5年度)



土木部予算(R5年度)



道路橋りょう費(R5年度)



県予算歳出款別構成比の推移

