

道路の現況

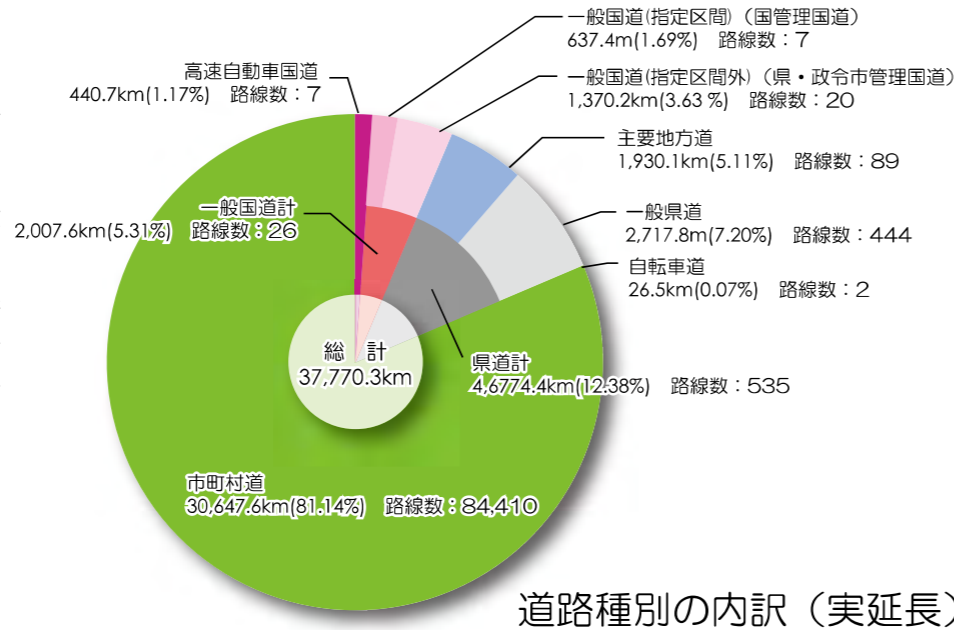
本県の道路は、高速自動車国道、一般国道、一般県道、市町村道と合わせて実延長 37,770.3km に及びます。

なお、一般国道とは、国道のうち、高速自動車国道を除く道路であり、全国的な幹線道路網を構成しています。また県内における一般国道7号、8号、17号、18号、49号、113号(新潟市～村上市一部区間除く)、116号は政令で指定された区間であり、国土交通省が管理しています。

(道路現況調査 (R4.4.1))

また新潟県が管理する道路延長は5,363.0kmであり全国で第3位となっています。

(道路統計年報 2021 (R2.3.31 現在))



道路種別の内訳 (実延長)

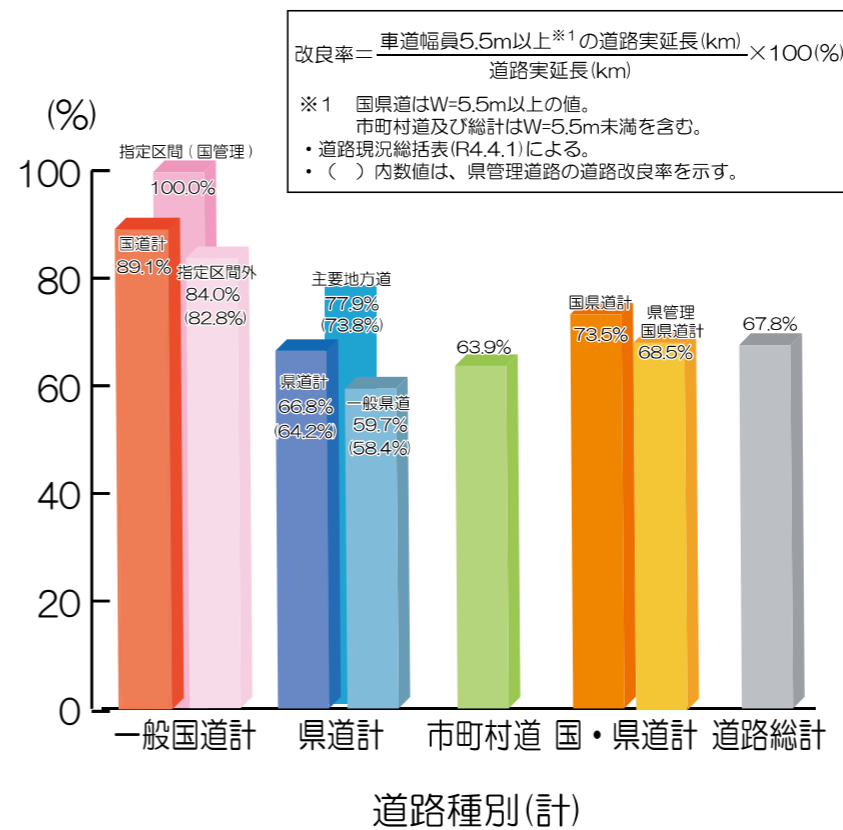
道路現況調査

道路種別	実延長	実延長の内訳										歩道延長 (自歩道)内訳	立体橋 新設数 ()は 地下内訳	道路敷 面積	道路数 ()は 旧道外番		
		改良済		未改良		種類別内訳				中心延長						延べ延長	
		延長	率 (%)	延長	率 (%)	道路延長	橋	延長	トンネル	延長	トンネル					延長	トンネル
高速自動車国道	440.7	(440.7)	(100.0)			312.5	744	61.5	59	66.5				28.5	7		
一般国道	指定区間	637.4	(637.4)	(100.0)		580.0	654	38.3	38	19.1	(336.9)	(509.4)	(108)	19.0	7		
	指定区間外	1,370.2	(1,151.4)	(84.0)	25.0	1.8	146.5	1,269.3	1,080	46.4	109	54.5	780.3	1,064.4	32	21.6	20
	うち県管理分	1,252.4	(1,037.1)	(82.8)	16.2	1.3	145.8	1,160.3	995	40.7	97	51.4	687.7	940.0	15	19.4	20
	一般国道計	2,007.6	(1,788.8)	(89.1)	165.4	8.2	146.5	1,849.3	1,734	84.7	147	73.6	(963.1)	(1,310.7)	(132)	40.6	26
県道	主要地方道	1,930.1	(1,500.3)	(77.7)	37.4	1.9	258.9	1,843.6	1,403	41.7	83	44.8	(666.2)	(911.1)	(12)	27.3	89
	うち県管理分	1,596.3	(1,180.4)	(73.9)	7.9	0.5	253.3	1,519.9	1,156	31.6	83	44.8	(502.2)	(664.2)	(4)	22.2	79
	一般県道	2,717.8	(1,623.6)	(59.7)	9.2	0.3	702.9	2,669.5	1,669	39.8	29	8.6	(696.4)	(899.9)	(5)	34.1	444
	うち県管理分	2,511.9	(1,466.6)	(58.4)	1.3	0.1	683.3	2,466.5	1,559	36.9	28	8.6	(622.8)	(797.9)	(1)	31.5	415
	自転車道	26.5	26.1	98.5		0.4	25.1	31	0.6	3	0.7					0.1	2
	うち県管理分	15.1	15.1				13.8	27	0.5	3	0.7					0.1	1
県道計	4,674.4	(3,123.9)	(66.8)	46.6	1.0	962.2	4,538.2	3,103	82.1	115	54.1	(1,362.6)	(2,207.7)	41	61.5	535	
うち県管理分	4,123.3	(2,647.0)	(64.2)	9.2	0.2	936.6	4,000.2	2,742	69.0	114	54.1	(1,125.0)	(1,462.1)	(5)	53.8	495	
県管理国県道計	5,363.0	(3,684.1)	(68.5)	25.4	0.5	1,082.4	5,160.5	3,737	109.7	211	105.5	(2,055.7)	(2,721.7)	33	73.2	515	
国県道計	6,682.0	(4,912.7)	(73.5)	212.0	3.2	1,108.7	6,287.5	4,837	166.8	262	127.7	(2,325.7)	(3,151.7)	(149)	102.1	561	
市町村道	30,647.6	(6,780.0)	(22.1)	102.3	0.3	11,067.4	30,460.7	15,965	177.0	51	9.8	2,324.4	3,200.4	(10)	84,410		
うち県管理分	5,363.0	(1,811.1)	(33.2)	1.8	0.1	683.3	4,551.7	2,742	69.0	114	54.1	(1,125.0)	(1,462.1)	(5)	53.8	495	
総計	37,770.3	(12,133.4)	(32.1)	690.0	1.8	12,176.1	37,160.7	21,546	405.3	372	204.0	(2,325.7)	(3,151.7)	(159)	327.5	84,978	

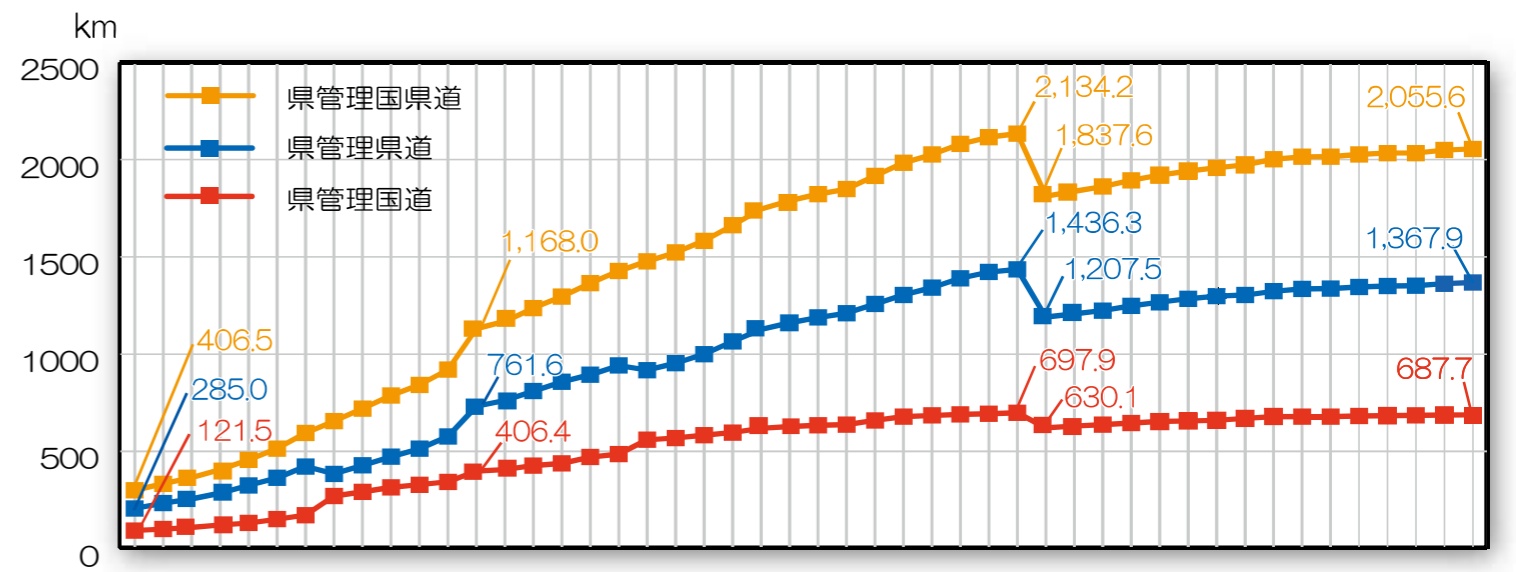
注1 一般国道の路線数の計が合わないのは、一般国道113号に指定区間部分と指定区間外部分があるためである。
 2 国県道計とは、一般国道及び県道の合計である。
 3 県道に計上してある路線は、全部または一部が区域決定されている路線のみであり、このほかに認定済みだが未引継ぎのため区域決定されていない路線が5路線ある。
 4 市町村道には、独立専用歩道は計上していない。
 5 道路現況調査 (R4.4.1時点) と道路統計年報 (R2.3.31) とは、とりまとめ年次が異なるため、延長が一致しない。

改良率 (%)

新潟県の道路種別改良率



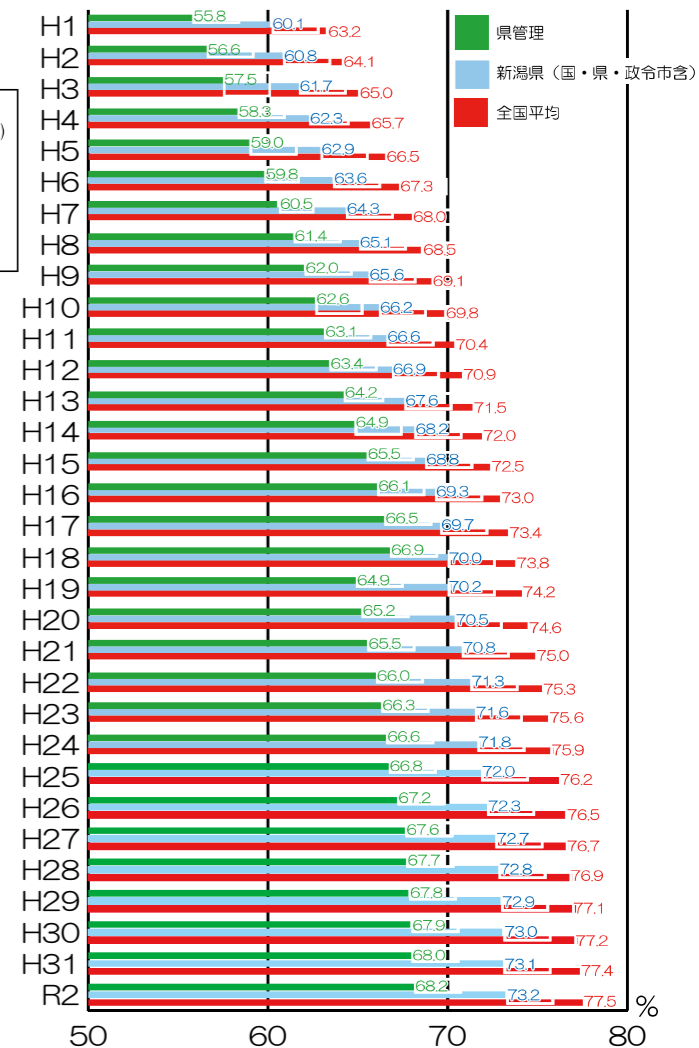
歩道延長 (km)



・上記表に示す歩道延長は道路中心線上の延長を示す。(新潟県道路現況調査より)
 ・各年4月1日時点の数値である。
 ・平成19年4月1日から新潟市内の一般国道(政令指定区間外)及び県道の管理は新潟市へ移管

国県道の改良率の推移

※新潟県の改良率は道路現況調査、全国の改良率は道路統計年報による



平成19年4月1日から新潟市内の一般国道(政令指定区間外)及び県道の管理は新潟市へ移管