


新潟県の概要	..... 1
道路の現況	..... 3
県内市町村の概要	..... 5
道路の予算	..... 6
国土をつくる各種計画	..... 7
特別立法指定地域	..... 8
道路の整備計画	.....11
道路の整備	
新広域道路交通ビジョン・計画	.....21
広域道路ネットワーク	.....22
新潟県の高規格幹線道路（高速道路）	.....23
新潟県の地域高規格道路	.....24
スマートインターチェンジ	.....25
重要物流道路	.....26
新潟県の道路網図	.....27
1.5車線の道路整備	.....29
新潟県の道路整備ストック効果	.....30
交通安全対策	.....31
無電柱化	.....32
道路の維持修繕・管理	.....33
冬期の交通確保	.....34
計画的な維持管理への取組み	.....35
道路防災事業計画	.....37
自転車活用推進計画	.....38
道の駅	.....39
道路に関する各種データ	.....41
道路に関する各種情報	
新潟県 道路情報システム	.....43
新潟県道路冠水想定箇所マップ	.....43
県内の道路関係地域機関	.....44



(一般部門) 最優秀賞 『いま、いそがしいの』



(学生部門) 最優秀賞 『ハート！』

表の写真 : 主要地方道 新発田津川線(新発田市 五十公野バイパス)【令和4年6月 供用】  
 裏(上)の写真: 一般国道 345号(村上市 橋梁点検状況)  
 裏(下)の写真: 一般県道 柳島信濃坂線(上越市 除雪状況)

裏表紙のキャラクター: こめゆきくん

新潟のお米が大好きな、雪男のキャラクター。  
 耳は「雪下にんじん」でできているらしい。  
 災害時は、みんなの役にたてるようにがんばっています！



## 第3回 にいがた「道」フォトコンテスト

道路が果たす役割を道路利用者に再認識してもらうとともに、道路への関心を高めってもらうことを目的に、関係機関と共同で新潟県の「道」を題材とした作品を募集しました。

○募集期間

令和4年7月1日(金)～11月30日(水)


○応募総数

一般部門 : 応募者数 130名、応募点数 364点


学生部門 : 応募者数 22名、応募点数 44点

WEB部門 : 応募者数 169名、応募点数 400点

合計 : 応募者数 321名、応募点数 808点



(WEB部門) 最優秀賞 『工事車両待機中』



(一般部門) 優秀賞 『夕日のトンネル』



(学生部門) 優秀賞 『秋の特権』



(WEB部門) 優秀賞 『雨の日』

※最優秀賞など、その他の入賞作品や撮影地などの情報はHPよりご覧になれます。

にいがた「道」フォト 検索



URL : <https://www.pref.niigata.lg.jp/site/road-photo-contest/>