

令和3年度
中山間地域等直接支払交付金の実施状況

令和4年8月
新潟県農林水産部

【利用上の注意】

- 1 本実施状況は、中山間地域等直接支払交付金（以下、交付金）における令和3年度の実施状況（令和4年3月31日現在）を取りまとめた結果である。
- 2 複数の市町村にまたがる協定は、協定農用地が存在するそれぞれの市町村から報告があるため、交付面積及び交付金額以外は延べ数で集計している。
- 3 表中に使用した記号は次のとおりである。
「0」… 単位に満たないもの。（例：0.4ha → 0ha）
「-」… 事実のないもの。
- 4 面積等は単位未満を四捨五入しているため、合計とその内訳の積算値が一致しない場合がある。

【問い合わせ先】

新潟県農林水産部地域農政推進課

中山間地域活性化推進係

電話：025-280-5979（直通）

～ 目 次 ～

	頁
1 交付市町村数	1
2 協定数	1
3 交付金が交付された面積（交付面積）	3
4 加算措置の取組	5
5 交付総額	6
6 集落協定の概要	7
7 集落協定の内容	8
(1) 協定に定める活動内容等	
(2) 交付金の配分割合	
(3) 共同取組活動に配分された交付金の使途	
(参考1) 市町村別の実施状況データ	13
(参考2) 地目・基準別の交付面積率	27

1 交付金を交付した市町村数（交付市町村数）

- 交付市町村数は 22 市町村で、全市町村の 73%であり、過去 5 年間で変わりはない。

	第 4 期			第 5 期		前年度との比較 (増減)
	H29	H30	R 元	R 2	R 3	
全市町村数①	30	30	30	30	30	0
交付市町村数②	22	22	22	22	22	0
交付市町村率 (%) ②/①	100	100	100	100	100	-

2 協定数

- 協定数は、第 5 期対策への移行に伴い、第 4 期に比べて減少している。減少の要因は、県及び市町村で広域化の取組を推進したことにより、既存の 88 の集落協定が 27 の広域協定に再編されたことや、高齢化により協定が継続を断念したことなどがあげられる。
- 令和 3 年度の協定数は 767 協定で、集落協定が 753 協定、個別協定が 14 協定となっており、前年度に比べて 8 協定増加した。増加の要因は、これまで制度に取り組んだことがない対象農用地が存する集落が、市町村の働きかけにより、1 年かけて体制を整備し、新たに取組を開始したことなどがあげられる。
- 体制整備単価に取り組んだ協定数は、集落協定では全体の 9 割にあたる 676 協定、個別協定では全ての協定となっている。

(表) 取組単価別の協定数

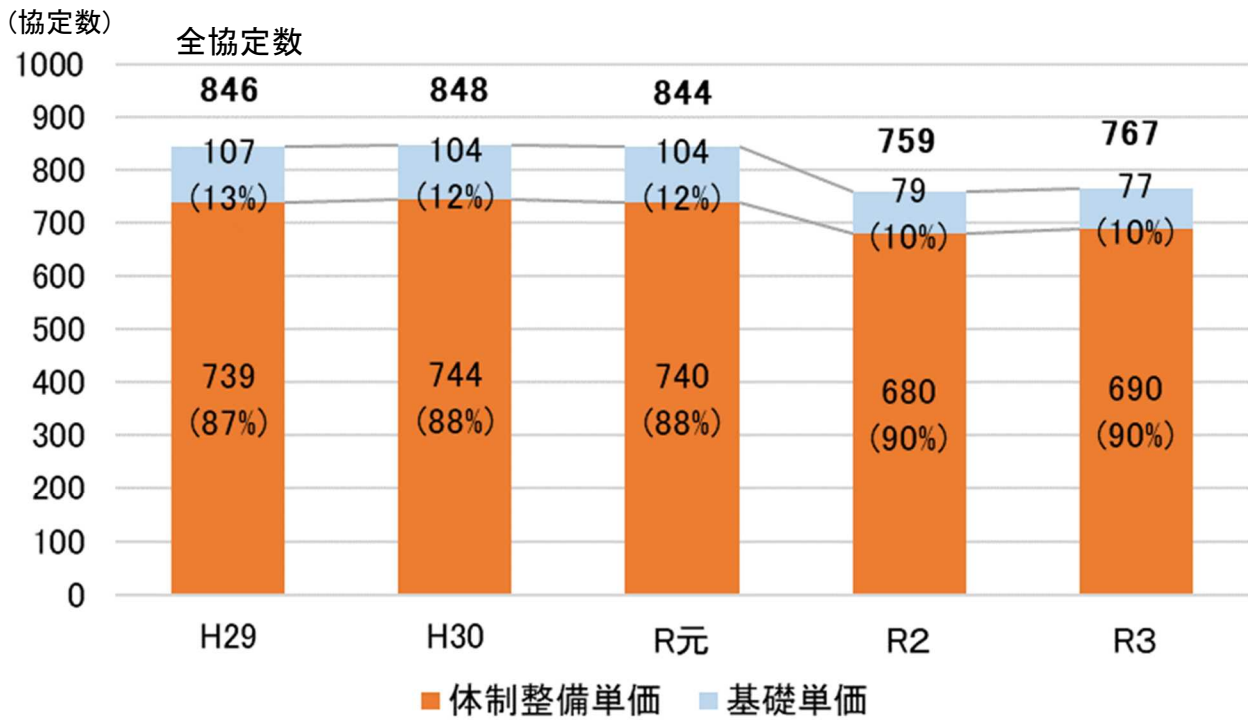
	第 4 期			第 5 期		前年度との比較 (増減、比)
	H29	H30	R 元	R 2	R 3	
全協定	846	848	844	759	767	+ 8 (+ 1%)
基礎単価 ^{※2}	107	104	104	79	77	△ 2 (△3%)
体制整備単価 ^{※2}	739	744	740	680	690	+ 10 (+ 1%)
集落協定 ^{※1}	831	833	829	747	753	+ 6 (+ 1%)
基礎単価 ^{※2}	106	103	103	79	77	△ 2 (△3%)
体制整備単価 ^{※2}	725	730	726	668	676	+ 8 (+ 1%)
個別協定 ^{※1}	15	15	15	12	14	+ 2 (+17%)
基礎単価 ^{※2}	1	1	1	0	0	± 0 (-)
体制整備単価 ^{※2}	14	14	14	12	14	+ 2 (+17%)

※ 1 集落協定とは、対象農用地において農業生産活動等を行う複数の農業者等が締結する協定。

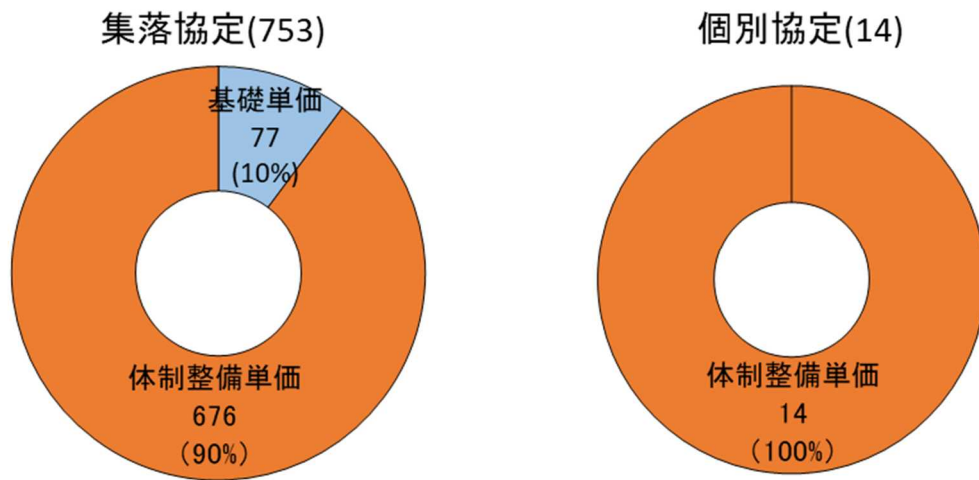
個別協定とは、認定農業者等が、農用地の所有権等を有する者との間で利用権の設定等又は農作業受委託を行う契約に基づき締結する協定。

※ 2 基礎単価とは、適正な農業生産活動等に取り組む場合の単価。

体制整備単価とは、適正な農業生産活動等に加え、農業生産活動等の体制整備のための取組（集落の将来像や課題について協定参加者で話し合い「集落戦略」を作成）を行う場合の単価



(図) 協定数の推移



(図) 集落協定及び個別協定の協定数

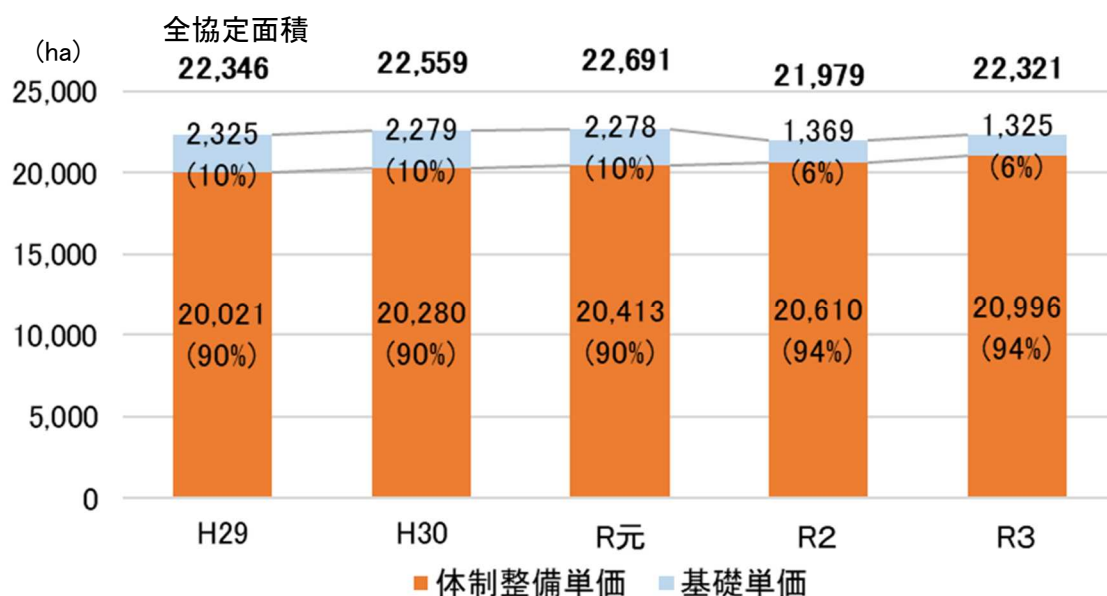
3 交付金が交付された面積（交付面積）

- 第5期対策への移行に伴い、令和2年度の交付面積は減少している。一部の協定で高齢化による管理継続の不安から協定締結を断念したことなどが主な要因である。
- 令和3年度の交付面積は22,321haであり、新規協定の締結に加え、制度の事務処理を支援する事務局を持つ広域協定で新たな集落が参加して規模が拡大したことなどにより、前年に比べて342ha増加した。
- 地目別の交付面積は、田が99%、畑が1%で、ほとんどの地目が田で占めている。
- 交付対象となる農用地の基準（交付基準）別の交付面積の割合は、急傾斜農用地45%、緩傾斜農用地41%、その他の農用地が14%となっており、第5期対策への移行に伴い急傾斜農用地は減少し、緩傾斜農用地が増加している。

（表）取組単価別の交付面積

（単位：ha）

	第4期			第5期		前年度との比較 （増減、比）
	H29	H30	R元	R2	R3	
全協定	22,346	22,559	22,691	21,979	22,321	+ 342 (+ 2%)
基礎単価	2,325	2,279	2,278	1,369	1,325	△ 44 (△ 3%)
体制整備単価	20,021	20,280	20,413	20,610	20,996	+ 386 (+ 2%)
集落協定	22,200	22,415	22,548	21,866	22,204	+ 338 (+ 2%)
基礎単価	2,320	2,273	2,272	1,369	1,325	△ 44 (△ 3%)
体制整備単価	19,880	20,142	20,276	20,497	20,879	+ 381 (+ 2%)
個別協定	146	144	143	113	117	+ 5 (+ 4%)
基礎単価	6	6	6	0	0	± 0 -
体制整備単価	141	138	137	113	117	+ 5 (+ 4%)



（図）取組単価別の交付面積の推移

(表) 地目別・交付基準別の交付面積

(単位：ha)

		第4期			第5期		前年度との比較 (増減、比)	
		H29	H30	R元	R2	R3		
交付面積		22,346	22,559	22,691	21,979	22,321	+ 342	(+ 2%)
地目別	田	20,047	22,259	22,390	21,742	22,056	+ 314	(+ 1%)
	畑	299	300	301	237	266	+ 29	(+12%)
	草地	0	0	0	0	0	± 0	(-)
	採草放牧地	0	0	0	0	0	± 0	(-)
交付基準別	急傾斜※ ¹	11,294	11,318	11,324	9,899	9,948	+ 49	(+ 1%)
	緩傾斜※ ²	7,823	8,009	8,132	8,864	9,144	+ 279	(+ 3%)
	高齢化率・耕作放棄地率※ ³	477	478	478	543	545	+ 2	(+ 0%)
	小区画・不整形※ ⁴	32	32	32	19	20	+ 0	(+ 2%)
	特認基準※ ⁵	2,720	2,723	2,725	2,653	2,665	+ 12	(+ 0%)

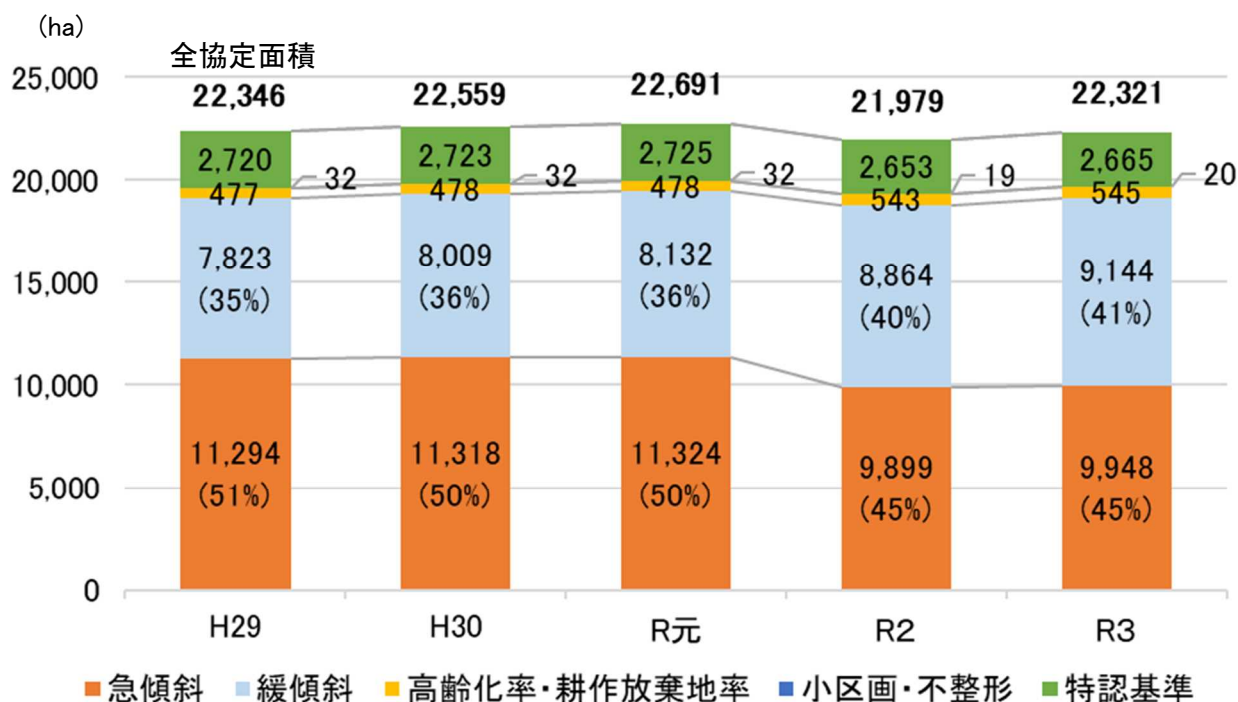
※1 急傾斜とは、勾配が田で1/20以上、畑、草地及び採草放牧地で15度以上ある農用地

※2 緩傾斜とは、勾配が田で1/100以上1/20未満、畑、草地及び採草放牧地で8度以上15度未満である農用地

※3 高齢化率・耕作放棄地率とは、農林業センサスにおける高齢化率・耕作放棄率の高い農用地

※4 小区画・不整形とは、自然条件により小区画・不整形な田

※5 特認基準とは、都道府県知事が定める基準に該当する農用地（新潟県では、離島振興法に基づき指定された離島振興対策実施地域（佐渡市）における傾斜地以外の農用地が該当）



(図) 交付基準別の交付面積の推移

4 加算措置の取組

- 令和3年度の加算措置の取組は、棚田地域振興活動加算 1,907ha、超急傾斜農地保全管理加算 1,181ha、集落協定広域化加算 1,123ha、集落機能強化加算 1,703ha、生産性向上加算 2,201ha となっている。
- 前年度に比べて、加算活用協定数は延べ16協定増加、加算活用面積は349ha増加し、加算措置を活用した前向きな取組が拡大している。
- 特に棚田地域振興活動加算については、令和3年度に新たに棚田地域振興法に基づく指定棚田地域として指定された地域で加算措置を活用した取組を開始したことから、昨年度に比べて12協定、418ha増加している。
- 取組面積が減少した加算措置について、超急傾斜農地保全管理加算は、上記の関係で、指定棚田地域での棚田地域振興活動加算への移行による減少であり、集落協定広域化加算は、令和2年度に広域化による体制強化の目標を達成した協定が、令和2年度で活用を終了したことによる減少である。

(表) 加算措置の取組状況

(単位：件・ha)

	令和2年度		令和3年度		前年度との比較 (増減)	
	協定数	面積	協定数	面積		
棚田地域振興活動加算	39	1,489	51	1,907	+ 12	+418
超急傾斜農地保全管理加算	89	1,277	87	1,181	△ 2	△ 96
集落協定広域化加算	23	1,622	16	1,123	△ 7	△499
集落機能強化加算	23	1,352	32	1,703	+ 9	+351
生産性向上加算	49	2,026	53	2,201	+ 4	+175
延べ合計	223	7,766	239	8,115	+ 16	+349

【参考】各加算措置の概要

加算項目
<p>○棚田地域振興活動加算</p> <p>棚田地域振興法に基づく認定棚田地域振興活動計画の対象棚田等（田1/20以上、畑15度以上）の保全と地域の振興を支援 <small>（超急傾斜農用地保全管理加算、集落機能強化加算、生産性向上加算との重複は不可）</small></p>
<p>○超急傾斜農用地保全管理加算</p> <p>超急傾斜農用地（田1/10以上、畑20度以上）の保全や有効活用を支援</p>
<p>○集落協定広域化加算【上限額：200万円／年・協定】</p> <p>広域で集落協定を締結し、将来の集落維持に向けた活動を支援</p>
<p>○集落機能強化加算【上限額：200万円／年・協定】</p> <p>新たな人材の確保、営農以外の組織との連携体制の構築等の取組支援</p>
<p>○生産性向上加算【上限額：200万円／年・協定】</p> <p>農地の集積・集約や所得向上、省力化技術の導入等の取組を支援</p>

5 交付金総額

- 令和3年度の交付金の総額は3,393百万円であり、取組面積の増加及び加算活用協定数の増加により、前年度に比べて74百万円増加している。
- このうち集落協定が3,377百万円、個別協定が16百万円となっている。

(表) 交付金総額

(単位：百万円)

	令和2年度	令和3年度	前年度との比較 (増減、比)
全協定	3,319	3,393	+ 74 (+ 2%)
基礎単価	157	152	△ 5 (△ 3%)
体制整備単価	3,162	3,242	+ 80 (+ 3%)
集落協定	3,304	3,377	+ 73 (+ 2%)
基礎単価	157	152	△ 5 (△ 3%)
体制整備単価	3,147	3,226	+ 79 (+ 3%)
個別協定	15	16	+ 1 (+ 5%)
基礎単価	0	0	± 0 -
体制整備単価	15	16	+ 1 (+ 5%)

6 集落協定の概要（令和3年度）

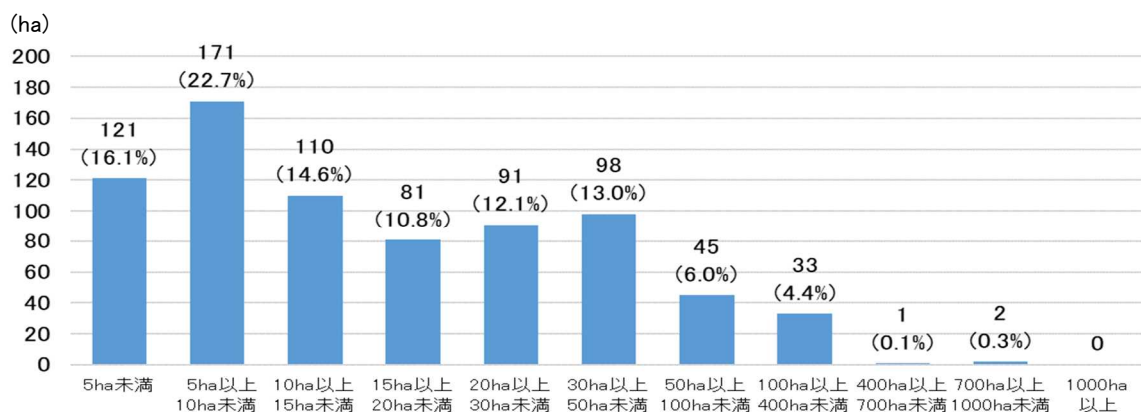
- 1協定当たりの平均交付面積は29.5ha、平均交付金額は449万円となっている。
- 農用地面積規模別の協定数をみると、5ha以上10ha未満層が最も多く約23%を占め、15ha未満の協定が約53%、15ha以上の協定が約47%を占めている。
- 協定参加者数は、約2.3万人となっており、協定参加者の内訳をみると、農業者、法人、農業生産組織で91%を占め、非農業者は8%となっている。

（表）1協定当たりの参加者数、交付面積及び交付金額等

	1協定当たりの平均			参加者1人当たり
	参加者数	交付面積 (ha)	交付金額 (万円)	交付金額 (万円)
全体	31	29.5	449	15
基礎単価	16	17.2	197	12
体制整備単価	32	30.9	477	15

（表・図）集落協定における農用地面積別協定数

	計	面積別											
		5ha未満	5ha以上 10ha未満	10ha以上 15ha未満	15ha以上 20ha未満	20ha以上 30ha未満	30ha以上 50ha未満	50ha以上 100ha未満	100ha以上 400ha未満	400ha以上 700ha未満	700ha以上 1000ha未満	1000ha 以上	
協定数	753	121	171	110	81	91	98	45	33	1	2	0	
構成比	100%	16.1%	22.7%	14.6%	10.8%	12.1%	13.0%	6.0%	4.4%	0.1%	0.3%	0.0%	
(R2構成比)	(100%)	(16.3%)	(22.9%)	(14.2%)	(11.1%)	(12.0%)	(12.7%)	(6.0%)	(4.3%)	(0.1%)	(0.3%)	(0.0%)	



（表）集落協定における協定参加者数

	計	参加者別						
		農業者	農業法人	農業生産 組織	土地 改良区	水利組合	非農業者	その他 (NPO等)
協定参加者	23,119	20,348	522	79	15	94	1,884	177
構成比	100.0%	88.0%	2.3%	0.3%	0.1%	0.4%	8.1%	0.8%
(R2実績)	—	(20,155)	—	—	(10)	(102)	(1,896)	(175)

※1 農業法人及び農業生産組織について、令和3年度から集計方法が変更になったため、令和2年度実績を記載していない（令和2年度は構成員数、令和3年度は法人数・組織数。その他の項目で変更はない）

※2 「非農業者」とは、自ら耕作する農地は有しないが、水路、農道等の管理活動や景観形成作物の作付など、集落協定の活動には参加する者。

7 集落協定の内容

(1) 協定に定める活動内容等

① 集落マスタープラン

集落の10～15年後の目指す将来像や、将来像を実現するための活動方策である集落マスタープランの内容をみると、目指す将来像では「将来にわたり農業生産活動等が可能となる集落内の実施体制構築」が約91%で最も多く、将来像を実現するための活動方策では「共同で支え合う集団的かつ持続的な体制整備」が約73%で最も多くなっている。

(表) 集落マスタープランにおける目指す将来像

	集落協定 総数	①将来にわたり農業生産活動等が可能となる集落内の実施体制構築	②協定の担い手となる新たな人材の育成・確保	③協定参加者それぞれが、作物生産、加工・直売等さまざまな工夫により再生産可能な所得を確保	④その他
		協定数 〔総数に占める割合〕	753	684 (90.8%)	189 (25.1%)

(表) 集落マスタープランにおける将来像を実現するための活動方策

	集落協定 総数	①機械・農作業の共同化等営農組織の育成	②高付加価値型農業	③農業生産条件の強化	④担い手への農地集積	⑤担い手への農作業の委託	⑥新規就農者等による農業生産	⑦地場産農産物等の加工・販売	⑧消費・出資の呼び込み	⑨共同で支え合う集団的かつ持続的な体制整備	⑩その他
		協定数 〔総数に占める割合〕	753	124 (16.5%)	13 (1.7%)	62 (8.2%)	129 (17.1%)	94 (12.5%)	19 (2.5%)	22 (2.9%)	1 (0.1%)

② 農業生産活動等を継続するための活動

全ての集落協定において取組が必須となっている農業生産活動等を継続するための活動には、①耕作放棄の防止等の活動、②水路・農道等の管理活動、③多面的機能を増進する活動の3つがある。

耕作放棄の防止等の活動では「農地の法面管理」が83%と最も多く、次いで「賃借権設定・農作業の委託」が67%となっている。

水路・農道等の管理活動では、「水路の管理」が96%、「農道の管理」が97%となっており、ほぼすべての協定が取り組んでいる。

多面的機能を増進する活動では「周辺林地の下草刈」が64%と最も多く、次いで「景観作物の作付け」34%となっている。

(表) 耕作放棄地の防止等の活動

	集落協定総数	①賃借権設定・農作業の委託	②既荒廃農用地の復旧・林地化・畜産的利用	③既荒廃農用地の保全管理	④農地の法面管理	⑤柵、ネットの設置等鳥獣被害防止	⑥限界的農地の林地化	⑦簡易な基盤整備	⑧担い手の確保	⑨地場農産物の加工・販売	⑩その他
		協定数 〔総数に占める割合〕	753	503 (66.8%)	0 (0.0%)	56 (7.4%)	621 (82.5%)	108 (14.3%)	1 (0.1%)	75 (10.0%)	67 (8.9%)

※「その他」には、土地改良事業、災害復旧、地目変更等がある。

(表) 水路・農道等の管理活動

	集落協定総数	①水路の管理	②農道の管理	③その他の施設の管理
		協定数 〔総数に占める割合〕	753	719 (95.5%)

(表) 多面的機能を増進する活動

	集落協定総数	①周辺林地の下草刈	②土砂流亡に配慮した営農	③棚田オーナー制度	④市民農園等の開設・運営	⑤体験民宿(グリーン・ツーリズム)	⑥景観作物の作付け	⑦魚類・昆虫類の保護	⑧鳥類の餌場の確保	⑨粗放的畜産	⑩堆きゅう肥の施肥等	⑪その他
		協定数 〔総数に占める割合〕	753	479 (63.6%)	3 (0.4%)	9 (1.2%)	4 (0.5%)	7 (0.9%)	256 (34.0%)	48 (6.4%)	61 (8.1%)	0 (0.0%)

※「堆きゅう肥の施肥等」には、堆きゅう肥の施肥、拮抗作物の利用、合鴨・鯉の利用、輪作の徹底、緑肥作物の作付がある。

③ 農業生産活動等の体制整備のための前向きな活動（集落戦略の策定）

体制整備単価の要件となっている集落戦略の策定については、体制整備単価に取り組む集落協定の21%である142協定が「集落戦略を策定済み」となっている。

（表）集落戦略の策定状況

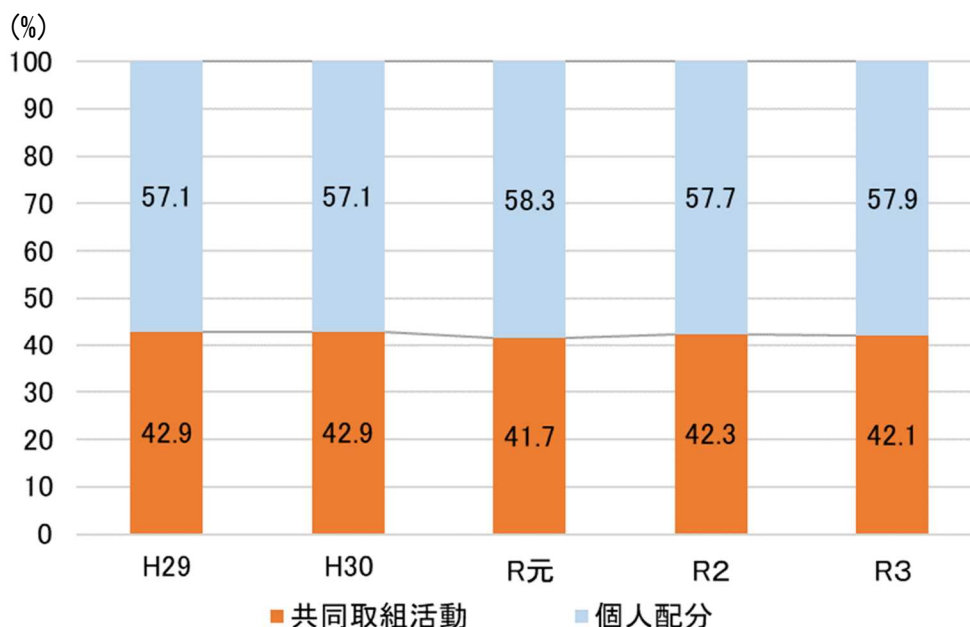
	集落協定総数	うち体制整備単価協定数 〔集落戦略の策定が必要な協定数〕 ①	うち集落戦略を策定済み ②	割合 (②/①)
協定数	753	676	142	21%

(2) 交付金の配分割合

- 集落協定における令和3年度の交付金の配分割合は、共同取組活動に42%、個人配分に58%となっており、過去5年間、同程度の割合で推移している。
- 共同取組活動への配分割合別の協定数をみると、25%以上50%未満が269協定(36%)と最も多く、次いで50%以上75%未満が262協定(35%)となっている。
また、共同取組活動に100%を配分している協定が43協定(6%)ある一方で、共同取組活動へ配分をしていない協定は12協定(2%)ある。

(表) 集落協定における交付金の配分割合

	第4期			第5期	
	H29	H30	R元	R2	R3
共同取組活動	42.9	42.9	41.7	42.3	42.1
個人配分	57.1	57.1	58.3	57.7	57.9



(図) 交付金の配分割合の推移

(表) 共同取組活動への配分割合別集落協定数

	計	共同取組活動への配分割合別集落協定数					
		0%	25%未満	25%以上 50%未満	50%以上 75%未満	75%以上 100%未満	100%
協定数	753	12	150	269	262	17	43
割合	100%	1.6%	19.9%	35.7%	34.8%	2.3%	5.7%
(R2 割合)	(100%)	(1.7%)	(19.3%)	(34.1%)	(36.4%)	(2.5%)	(5.9%)

(3) 共同取組活動に配分された交付金の使途

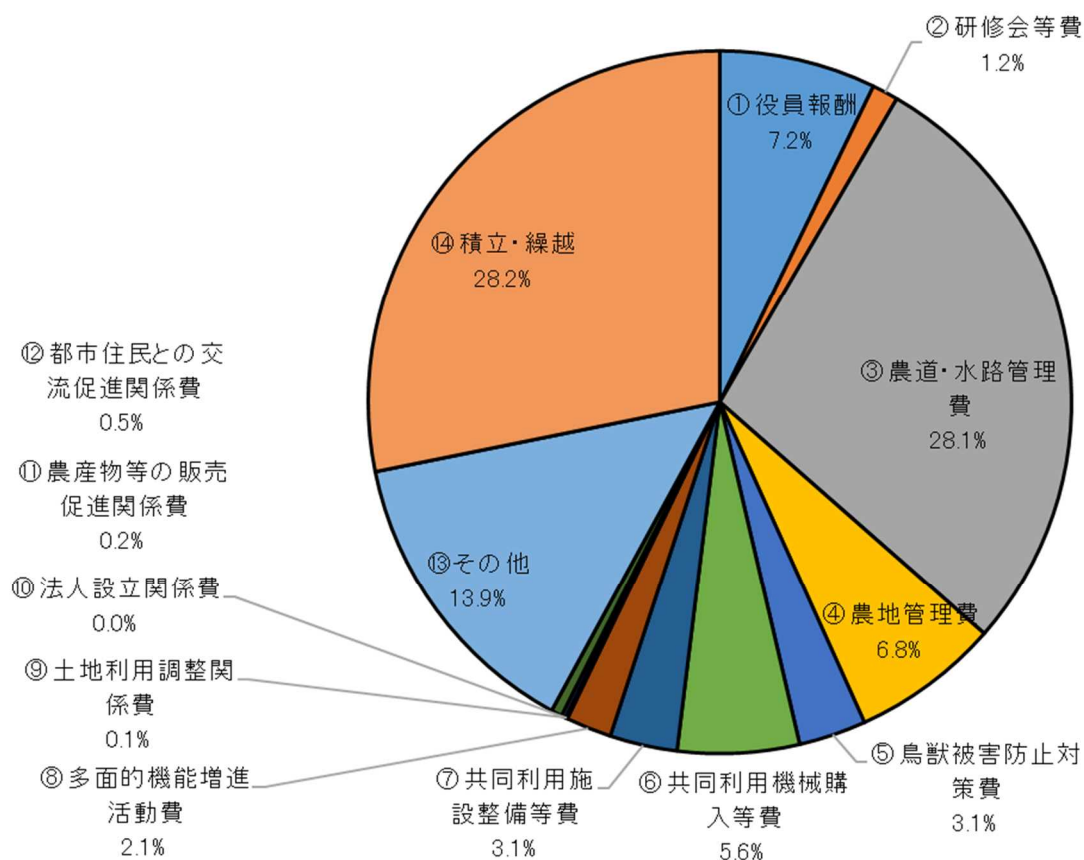
○ 共同取組活動に配分された交付金の使途を支出割合で見ると、その他及び積立・繰越を除くと、「農道・水路管理費」が28%と最も多く、次いで「役員報酬」及び「農地管理費」が7%と続いている。

	①役員報酬	②研修会等費	③農道・水路管理費	④農地管理費	⑤鳥獣被害防止対策費	⑥共同利用機械購入等費	⑦共同利用施設整備等費
協定数	689	271	633	295	132	143	88
〔総数に占める割合〕	(91.5%)	(36.0%)	(84.1%)	(39.2%)	(17.5%)	(19.0%)	(11.7%)
支出割合	7.2%	1.2%	28.1%	6.8%	3.1%	5.6%	3.1%
	⑧多面的機能増進活動費	⑨土地利用調整関係費	⑩法人設立関係費	⑪農産物等の販売促進関係費	⑫都市住民との交流促進関係費	⑬その他	⑭積立・繰越
協定数	306	1	0	23	17	578	375
〔総数に占める割合〕	(40.6%)	(0.1%)	(0.0%)	(3.1%)	(2.3%)	(76.8%)	(49.8%)
支出割合	2.1%	0.0%	0.0%	0.2%	0.5%	13.9%	28.2%

※ 「支出割合」は、交付金交付額のうち、共同取組活動分に占める使途別割合である。

「農地管理費」は、畦畔の管理や法面点検、耕作放棄地の復旧等の農地管理に係る費用

「多面的機能増進活動費」は、P15に掲げる多面的機能の増進につながる活動に係る費用



(図) 共同取組活動の交付金の使途 (支出割合)

(参考1)

市町村別の実施状況データ

1 協定数

市町村	令和2年度							令和3年度						
	計	集落協定			個別協定			計	集落協定			個別協定		
		基礎単価	体制整備単価		基礎単価	体制整備単価			基礎単価	体制整備単価		基礎単価	体制整備単価	
長岡市	89	89	17	72	-	-	-	90	90	18	72	-	-	-
三条市	19	19	-	19	-	-	-	19	19	-	19	-	-	-
柏崎市	26	26	1	25	-	-	-	26	26	1	25	-	-	-
新発田市	7	7	-	7	-	-	-	7	7	-	7	-	-	-
小千谷市	11	11	-	11	-	-	-	11	11	-	11	-	-	-
十日町市	91	91	16	75	-	-	-	92	92	15	77	-	-	-
見附市	1	1	-	1	-	-	-	1	1	-	1	-	-	-
村上市	39	39	-	39	-	-	-	40	40	-	40	-	-	-
糸魚川市	15	15	-	15	-	-	-	15	15	-	15	-	-	-
妙高市	13	13	3	10	-	-	-	13	13	3	10	-	-	-
上越市	74	65	-	65	9	-	9	79	68	-	68	11	-	11
阿賀野市	14	14	-	14	-	-	-	14	14	-	14	-	-	-
佐渡市	176	174	39	135	2	-	2	176	174	37	137	2	-	2
魚沼市	56	55	3	52	1	-	1	56	55	3	52	1	-	1
南魚沼市	45	45	-	45	-	-	-	45	45	-	45	-	-	-
胎内市	13	13	-	13	-	-	-	13	13	-	13	-	-	-
阿賀町	4	4	-	4	-	-	-	4	4	-	4	-	-	-
出雲崎町	14	14	-	14	-	-	-	14	14	-	14	-	-	-
湯沢町	4	4	-	4	-	-	-	4	4	-	4	-	-	-
津南町	35	35	-	35	-	-	-	35	35	-	35	-	-	-
刈羽村	2	2	-	2	-	-	-	2	2	-	2	-	-	-
関川村	11	11	-	11	-	-	-	11	11	-	11	-	-	-
県全体	759	747	79	668	12	-	12	767	753	77	676	14	-	14

2 交付面積

(単位:ha)

市町村	令和2年度							令和3年度						
	計	集落協定			個別協定			計	集落協定			個別協定		
		基礎単価	体制整備単価		基礎単価	体制整備単価			基礎単価	体制整備単価		基礎単価	体制整備単価	
長岡市	1,453	1,453	230	1,223	-	-	-	1,462	1,462	236	1,227	-	-	-
三条市	259	259	-	259	-	-	-	261	261	-	261	-	-	-
柏崎市	751	751	5	746	-	-	-	788	788	5	783	-	-	-
新発田市	459	459	-	459	-	-	-	462	462	-	462	-	-	-
小千谷市	1,026	1,026	-	1,026	-	-	-	1,121	1,121	-	1,121	-	-	-
十日町市	2,323	2,323	230	2,093	-	-	-	2,340	2,340	221	2,119	-	-	-
見附市	153	153	-	153	-	-	-	153	153	-	153	-	-	-
村上市	829	829	-	829	-	-	-	861	861	-	861	-	-	-
糸魚川市	1,499	1,499	-	1,499	-	-	-	1,489	1,489	-	1,489	-	-	-
妙高市	748	748	8	741	-	-	-	748	748	8	740	-	-	-
上越市	2,477	2,422	-	2,422	55	-	55	2,559	2,498	-	2,498	60	-	60
阿賀野市	201	201	-	201	-	-	-	202	202	-	202	-	-	-
佐渡市	7,007	6,972	854	6,118	35	-	35	7,035	7,000	813	6,186	35	-	35
魚沼市	983	960	42	918	23	-	23	1,000	978	42	936	22	-	22
南魚沼市	379	379	-	379	-	-	-	380	380	-	380	-	-	-
胎内市	199	199	-	199	-	-	-	199	199	-	199	-	-	-
阿賀町	363	363	-	363	-	-	-	366	366	-	366	-	-	-
出雲崎町	124	124	-	124	-	-	-	124	124	-	124	-	-	-
湯沢町	43	43	-	43	-	-	-	43	43	-	43	-	-	-
津南町	539	539	-	539	-	-	-	543	543	-	543	-	-	-
刈羽村	9	9	-	9	-	-	-	9	9	-	9	-	-	-
関川村	154	154	-	154	-	-	-	176	176	-	176	-	-	-
県全体	21,979	21,866	1,369	20,497	113	-	113	22,321	22,204	1,325	20,879	117	-	117

3 地目別・基準別の交付面積

(単位:ha)

市町村	計	田						畑					草地					採草放牧地		
		急傾斜	緩傾斜	高齢化率・耕作放棄率	小区画・不整形	8法地域内特認	急傾斜	緩傾斜	高齢化率・耕作放棄率	8法地域内特認	急傾斜	緩傾斜	草地比率の高い草	高齢化率・耕作放棄率	8法地域内特認	急傾斜	緩傾斜	8法地域内特認		
長岡市	1,462	1,460	655	805	-	-	-	2	1	1	-	-	-	-	-	-	-	-	-	-
三条市	261	259	73	170	-	16	-	1	1	0	-	-	-	-	-	-	-	-	-	-
柏崎市	788	788	263	525	-	0	-	-	-	-	-	-	-	-	-	-	-	-	-	-
新発田市	462	462	118	240	104	-	-	-	-	-	-	-	-	-	-	-	-	-	-	-
小千谷市	1,121	1,121	198	923	-	-	-	-	-	-	-	-	-	-	-	-	-	-	-	-
十日町市	2,340	2,340	1,747	577	13	4	-	-	-	-	-	-	-	-	-	-	-	-	-	-
見附市	153	153	10	144	-	-	-	-	-	-	-	-	-	-	-	-	-	-	-	-
村上市	861	861	214	374	273	-	-	-	-	-	-	-	-	-	-	-	-	-	-	-
糸魚川市	1,489	1,487	549	938	-	-	-	2	1	1	-	-	-	-	-	-	-	-	-	-
妙高市	748	743	454	289	-	-	-	5	3	1	-	-	-	-	-	-	-	-	-	-
上越市	2,559	2,559	1,825	721	13	-	-	-	-	-	-	-	-	-	-	-	-	-	-	-
阿賀野市	202	202	-	202	-	-	-	-	-	-	-	-	-	-	-	-	-	-	-	-
佐渡市	7,035	6,779	1,738	2,553	-	-	2,488	256	30	48	-	177	-	-	-	-	-	-	-	-
魚沼市	1,000	1,000	796	204	-	-	-	-	-	-	-	-	-	-	-	-	-	-	-	-
南魚沼市	380	380	372	8	-	-	-	-	-	-	-	-	-	-	-	-	-	-	-	-
胎内市	199	199	122	77	-	-	-	-	-	-	-	-	-	-	-	-	-	-	-	-
阿賀町	366	366	123	102	142	-	-	-	-	-	-	-	-	-	-	-	-	-	-	-
出雲崎町	124	124	8	116	-	-	-	-	-	-	-	-	-	-	-	-	-	-	-	-
湯沢町	43	43	43	-	-	-	-	-	-	-	-	-	-	-	-	-	-	-	-	-
津南町	543	543	543	-	-	-	-	-	-	-	-	-	-	-	-	-	-	-	-	-
刈羽村	9	9	1	7	-	-	-	-	-	-	-	-	-	-	-	-	-	-	-	-
関川村	176	176	59	117	-	-	-	-	-	-	-	-	-	-	-	-	-	-	-	-
県全体	22,321	22,056	9,912	9,091	545	20	2,488	266	36	52	-	177	-	-	-	-	-	-	-	-

4 交付面積率

(単位:ha)

市町村	令和2年度			令和3年度		
	対象農用地面積	交付面積	交付面積率	対象農用地面積	交付面積	交付面積率
長岡市	2,494	1,453	58.3%	2,612	1,462	56.0%
三条市	259	259	100.0%	261	261	100.0%
柏崎市	872	751	86.1%	872	788	90.4%
新発田市	504	459	91.1%	504	462	91.7%
小千谷市	1,258	1,026	81.5%	1,335	1,121	83.9%
十日町市	2,323	2,323	100.0%	3,073	2,340	76.2%
見附市	174	153	88.4%	174	153	88.4%
村上市	982	829	84.5%	982	861	87.7%
糸魚川市	1,499	1,499	100.0%	1,647	1,489	90.4%
妙高市	748	748	100.0%	1,132	748	66.1%
上越市	6,251	2,477	39.6%	6,251	2,559	40.9%
阿賀野市	211	201	95.4%	211	202	95.6%
佐渡市	12,320	7,007	56.9%	12,320	7,035	57.1%
魚沼市	983	983	100.0%	1,000	1,000	100.0%
南魚沼市	445	379	85.0%	445	380	85.3%
胎内市	249	199	79.9%	249	199	79.9%
阿賀町	401	363	90.5%	401	366	91.4%
出雲崎町	124	124	100.0%	124	124	100.0%
湯沢町	63	43	68.4%	63	43	68.4%
津南町	539	539	100.0%	570	543	95.3%
刈羽村	9	9	100.0%	9	9	100.0%
関川村	171	154	90.1%	189	176	93.1%
県全体	32,879	21,979	66.8%	34,424	22,321	64.8%

5 加算措置取組面積

(単位: 件数、ha)

市町村	棚田地域振興活動加算		超急傾斜農地保全管理加算		集落協定広域化加算		集落機能強化加算		生産性向上加算	
	協定数	面積	協定数	面積	協定数	面積	協定数	面積	協定数	面積
長岡市	-	-	7	40	2	46	1	16	-	-
三条市	1	22	-	-	1	29	-	-	-	-
柏崎市	7	112	1	5	1	23	3	218	8	249
新発田市	-	-	-	-	-	-	1	61	-	-
小千谷市	5	171	1	0	-	-	-	-	-	-
十日町市	11	451	10	108	2	156	1	25	1	25
見附市	1	1	-	-	-	-	1	152	1	152
村上市	2	72	2	13	-	-	-	-	-	-
糸魚川市	5	382	6	119	-	-	6	411	9	611
妙高市	-	-	4	33	-	-	1	44	1	24
上越市	14	622	11	528	4	432	4	436	4	212
阿賀野市	-	-	-	-	1	31	5	112	3	45
佐渡市	1	16	24	209	-	-	3	114	10	480
魚沼市	-	-	15	95	-	-	1	23	7	156
南魚沼市	-	-	-	-	-	-	-	-	1	13
胎内市	3	50	-	-	1	39	3	54	3	72
阿賀町	-	-	4	24	4	366	-	-	-	-
出雲崎町	-	-	-	-	-	-	-	-	-	-
湯沢町	-	-	-	-	-	-	-	-	-	-
津南町	1	6	2	8	-	-	-	-	4	130
刈羽村	-	-	-	-	-	-	-	-	-	-
関川村	-	-	-	-	-	-	2	37	1	32
県全体	51	1,907	87	1,181	16	1,123	32	1,703	53	2,201

6 交付金額

(単位:千円)

市町村	令和2年度			令和3年度		
	計	基礎単価	体制整備単価	計	基礎単価	体制整備単価
長岡市	196,615	31,253	165,363	198,270	31,572	166,698
三条市	33,243	-	33,243	33,417	-	33,417
柏崎市	113,708	755	112,953	120,984	755	120,229
新発田市	53,796	-	53,796	54,153	-	54,153
小千谷市	124,162	-	124,162	132,525	-	132,525
十日町市	441,132	33,887	407,245	461,706	33,143	428,563
見附市	17,680	-	17,680	17,680	-	17,680
村上市	95,794	-	95,794	104,638	-	104,638
糸魚川市	259,278	-	259,278	256,997	-	256,997
妙高市	122,006	1,258	120,748	122,688	1,258	121,431
上越市	531,863	-	531,863	551,907	-	551,907
阿賀野市	18,260	-	18,260	21,065	-	21,065
佐渡市	788,941	82,816	706,125	786,684	78,041	708,643
魚沼市	189,577	7,013	182,564	192,593	7,013	185,581
南魚沼市	78,881	-	78,881	79,153	-	79,153
胎内市	39,952	-	39,952	41,131	-	41,131
阿賀町	54,058	-	54,058	53,995	-	53,995
出雲崎町	11,017	-	11,017	11,017	-	11,017
湯沢町	9,035	-	9,035	9,035	-	9,035
津南町	118,170	-	118,170	119,008	-	119,008
刈羽村	839	-	839	839	-	839
関川村	20,974	-	20,974	23,844	-	23,844
県全体	3,318,980	156,981	3,161,999	3,393,330	151,780	3,241,550

7 集落協定の概要

(単位:人、ha、万円)

市町村	1協定当たりの平均						参加者一人当たりの平均	
	令和2年度			令和3年度			令和2年度	令和3年度
	参加者数	交付面積	交付金額	参加者数	交付面積	交付金額	交付金額	交付金額
長岡市	32	16	218	19	16	220	7	12
三条市	23	14	175	23	14	176	7	8
柏崎市	28	30	437	25	30	465	15	18
新発田市	41	66	769	37	66	774	19	21
小千谷市	99	102	1,129	102	102	1,205	11	12
十日町市	33	25	479	30	25	502	15	17
見附市	209	153	1,768	202	153	1,768	8	9
村上市	18	22	239	16	22	262	13	16
糸魚川市	103	99	1,729	103	99	1,713	17	17
妙高市	84	58	939	62	58	944	11	15
上越市	44	37	772	41	37	800	18	20
阿賀野市	16	14	130	15	14	150	8	10
佐渡市	37	40	452	31	40	450	12	14
魚沼市	28	18	335	24	18	341	12	14
南魚沼市	27	8	175	22	8	176	7	8
胎内市	38	15	307	33	15	316	8	9
阿賀町	136	92	1,351	137	92	1,350	10	10
出雲崎町	15	9	79	15	9	79	5	5
湯沢町	21	11	226	14	11	226	11	17
津南町	23	16	338	24	16	340	14	14
刈羽村	10	4	42	10	4	42	4	4
関川村	13	16	191	11	16	217	14	19
県全体	36	29	442	31	29	449	12	15

※令和3年度から協定参加者数の集計方法が変更

(集計する農業法人及び農業生産組織に係る協定参加者数が、令和2年度まで構成員数だったが、令和3年度は法人数・組織数に変更になった。)

8 集落協定における農用地面積規模別協定数

市町村	計	農用地面積別協定数										
		5ha未満	5ha以上 10ha未満	10ha以上 15ha未満	15ha以上 20ha未満	20ha以上 30ha未満	30ha以上 50ha未満	50ha以上 100ha未満	100ha以上 400ha未満	400ha以上 700ha未満	700ha以上 1000ha未満	1000ha以上
長岡市	90	18	22	17	13	9	8	2	1	-	-	-
三条市	19	6	4	2	2	2	3	-	-	-	-	-
柏崎市	26	1	6	6	-	8	1	2	2	-	-	-
新発田市	7	-	-	2	-	1	2	1	1	-	-	-
小千谷市	11	2	-	-	1	-	1	2	5	-	-	-
十日町市	92	11	15	12	13	14	17	8	2	-	-	-
見附市	1	-	-	-	-	-	-	-	1	-	-	-
村上市	40	4	13	7	2	4	5	5	-	-	-	-
糸魚川市	15	-	1	1	-	-	3	4	6	-	-	-
妙高市	13	3	2	1	3	1	1	-	2	-	-	-
上越市	68	15	15	11	6	6	3	6	6	-	-	-
阿賀野市	14	6	2	-	2	2	2	-	-	-	-	-
佐渡市	174	19	34	24	18	27	31	13	5	1	2	-
魚沼市	55	5	13	8	13	8	7	1	-	-	-	-
南魚沼市	45	17	18	5	2	1	2	-	-	-	-	-
胎内市	13	4	1	2	2	2	2	-	-	-	-	-
阿賀町	4	-	-	-	-	-	1	1	2	-	-	-
出雲崎町	14	2	6	6	-	-	-	-	-	-	-	-
湯沢町	4	1	1	1	-	1	-	-	-	-	-	-
津南町	35	5	14	4	2	3	7	-	-	-	-	-
刈羽村	2	2	-	-	-	-	-	-	-	-	-	-
関川村	11	-	4	1	2	2	2	-	-	-	-	-
県全体	753	121	171	110	81	91	98	45	33	1	2	-

9 集落マスタープランの内容

市町村	目指すべき将来像				将来像を実現するための活動方策									
	① 将来にわたり農業生産活動等が可能となる集落内の実施体制構築	② 協定の担い手となる新たな人材の育成・確保	③ 協定参加者それぞれが、作物生産、加工・直売等さまざまな工夫により再生産可能な所得を確保	④ その他	① 機械・農作業の共同化等営農組織の育成	② 高付加価値型農業	③ 農業生産条件の強化	④ 担い手への農地集積	⑤ 担い手への農作業の委託	⑥ 新規就農者等による農業生産	⑦ 地場産農産物等の加工・販売	⑧ 消費・出資の呼び込み	⑨ 共同で支え合う集团的かつ持続的な体制整備	⑩ その他
長岡市	72	18	-	15	6	-	2	6	4	-	-	-	62	16
三条市	17	3	-	-	-	-	-	1	1	-	-	-	18	11
柏崎市	21	7	2	4	8	2	3	13	5	2	-	-	13	2
新発田市	7	-	-	-	1	-	-	-	-	-	-	-	7	-
小千谷市	10	2	-	2	-	-	-	-	-	-	-	-	10	1
十日町市	89	44	3	-	24	1	8	21	13	2	3	-	68	2
見附市	1	1	-	-	1	-	-	1	-	1	-	-	1	-
村上市	38	10	1	3	-	-	-	1	16	-	-	-	23	1
糸魚川市	14	7	4	1	7	-	4	10	8	-	4	-	1	-
妙高市	13	2	2	-	2	1	1	4	1	-	2	-	11	-
上越市	61	18	5	12	29	3	16	15	4	2	5	1	50	16
阿賀野市	11	8	-	-	1	1	-	6	6	2	-	-	10	-
佐渡市	155	47	6	7	28	2	10	39	20	8	2	-	124	1
魚沼市	47	10	1	-	12	2	14	11	13	1	2	-	24	3
南魚沼市	45	4	1	1	-	1	1	-	3	-	1	-	44	-
胎内市	13	2	-	-	3	-	2	-	-	1	2	-	13	-
阿賀町	4	4	-	-	-	-	-	-	-	-	-	-	4	-
出雲崎町	14	-	-	-	-	-	-	-	-	-	-	-	14	-
湯沢町	4	-	1	-	-	-	-	-	-	-	-	-	4	1
津南町	35	-	-	2	-	-	1	1	-	-	-	-	34	1
刈羽村	2	2	-	-	2	-	-	-	-	-	1	-	2	-
関川村	11	-	-	-	-	-	-	-	-	-	-	-	11	-
県全体	684	189	26	47	124	13	62	129	94	19	22	1	548	55

10 農業生産活動等

市町村	耕作放棄の防止等の活動										水路・農道等の管理活動		
	賃借権設定・農作業の委託	既荒廃農用地の復旧・林地化・畜産的利用	既荒廃農用地の保全管理	農地の法面管理	柵、ネットの設置等鳥獣被害防止	限界的農地の林地化	簡易な基盤整備	担い手の確保	地場農産物の加工・販売	その他(土地改良事業、災害復旧、地目変更等)	水路の管理	農道の管理	その他の施設の管理
長岡市	31	-	17	63	4	-	13	11	1	-	90	90	-
三条市	9	-	3	19	3	-	2	2	-	2	19	19	-
柏崎市	11	-	-	19	21	-	11	2	-	-	26	26	-
新発田市	6	-	-	7	3	-	1	-	-	-	7	7	-
小千谷市	7	-	-	10	1	-	5	1	-	1	11	11	2
十日町市	59	-	11	81	4	1	9	6	1	3	91	92	1
見附市	1	-	-	1	-	-	-	-	-	-	1	1	-
村上市	35	-	10	29	5	-	-	4	-	-	40	40	-
糸魚川市	6	-	-	14	1	-	1	2	-	13	15	15	1
妙高市	10	-	-	12	3	-	2	1	1	-	13	13	-
上越市	36	-	-	63	44	-	7	11	2	2	61	61	11
阿賀野市	7	-	4	12	3	-	1	2	-	-	14	14	-
佐渡市	126	-	-	143	-	-	13	14	1	5	169	173	2
魚沼市	43	-	11	38	1	-	2	6	-	1	55	55	-
南魚沼市	42	-	-	44	-	-	4	1	-	1	25	27	-
胎内市	6	-	-	-	10	-	3	1	-	-	13	13	-
阿賀町	4	-	-	4	-	-	-	-	-	-	4	4	-
出雲崎町	14	-	-	14	-	-	-	-	-	-	14	14	-
湯沢町	4	-	-	4	-	-	-	-	-	-	4	4	-
津南町	34	-	-	35	1	-	1	-	-	1	35	35	-
刈羽村	2	-	-	2	-	-	-	-	-	-	2	2	-
関川村	10	-	-	7	4	-	-	3	-	1	10	11	-
県全体	503	-	56	621	108	1	75	67	6	30	719	727	17

11 多面的機能を増進する活動

市町村	国土保全機能高める取組		保健休養機能高める取組				自然生態系の保全に資する取組				その他活動
	周辺林地の 下草刈	土壌流亡に配 慮した営農	棚田オーナー 制度	市民農園等 の開設・運営	体験民宿(カ リン・ツリス ム)	景観作物の 作付け	魚類・昆虫類 の保護	鳥類の餌場 の確保	粗放的畜産	堆きゆう肥の 施肥、拮抗作 物の利用、合 鴨・鯉の利用、 輪作の徹底、 緑肥作物の作 付	
長岡市	54	1	1	-	1	21	-	5	-	9	1
三条市	18	-	1	-	-	-	-	-	-	-	1
柏崎市	24	-	1	-	-	3	5	1	-	2	-
新発田市	3	-	-	-	-	5	3	-	-	-	-
小千谷市	8	-	-	-	-	8	1	-	-	-	3
十日町市	55	-	2	-	3	39	8	1	-	3	1
見附市	-	-	1	-	-	-	1	-	-	-	-
村上市	28	-	-	-	1	15	3	-	-	-	-
糸魚川市	14	-	-	-	-	6	-	2	-	-	-
妙高市	11	1	-	-	-	6	1	2	-	1	-
上越市	39	1	1	-	2	25	5	19	-	1	3
阿賀野市	9	-	-	1	-	3	-	-	-	4	-
佐渡市	84	-	1	1	-	75	5	19	-	2	-
魚沼市	33	-	1	-	-	12	8	12	-	-	-
南魚沼市	44	-	-	-	-	5	2	-	-	-	-
胎内市	10	-	-	-	-	8	-	-	-	-	-
阿賀町	4	-	-	-	-	-	-	-	-	-	-
出雲崎町	14	-	-	-	-	-	-	-	-	-	-
湯沢町	4	-	-	1	-	2	1	-	-	-	-
津南町	17	-	-	1	-	15	4	-	-	-	-
刈羽村	2	-	-	-	-	1	-	-	-	-	-
関川村	4	-	-	-	-	7	1	-	-	-	-
県全体	479	3	9	4	7	256	48	61	-	22	9

12 集落戦略の策定状況

市町村	体制整備単価 取組協定数	集落戦略策定 済み協定数	策定割合
長岡市	72	-	0%
三条市	19	-	0%
柏崎市	25	-	0%
新発田市	7	1	14%
小千谷市	11	-	0%
十日町市	77	-	0%
見附市	1	-	0%
村上市	40	-	0%
糸魚川市	15	-	0%
妙高市	10	-	0%
上越市	68	1	1%
阿賀野市	14	-	0%
佐渡市	137	137	100%
魚沼市	52	-	0%
南魚沼市	45	-	0%
胎内市	13	-	0%
阿賀町	4	-	0%
出雲崎町	14	-	0%
湯沢町	4	-	0%
津南町	35	-	0%
刈羽村	2	2	100%
関川村	11	1	9%
県全体	676	142	21%

13 共同取組活動への配分割合

市町村	共同取組活動への配分割合	
	令和2年度	令和3年度
長岡市	46.7%	45.6%
三条市	35.2%	41.4%
柏崎市	58.5%	61.9%
新発田市	52.8%	51.8%
小千谷市	34.4%	31.7%
十日町市	49.3%	49.5%
見附市	35.5%	32.4%
村上市	45.5%	49.9%
糸魚川市	45.2%	43.5%
妙高市	45.1%	45.0%
上越市	47.7%	47.0%
阿賀野市	65.9%	72.8%
佐渡市	29.2%	29.1%
魚沼市	34.2%	33.4%
南魚沼市	43.8%	45.5%
胎内市	50.0%	53.5%
阿賀町	52.0%	51.1%
出雲崎町	73.4%	71.0%
湯沢町	65.8%	55.9%
津南町	51.3%	45.3%
刈羽村	40.7%	42.1%
関川村	23.5%	25.4%
県全体	42.3%	42.1%

共同取組活動への配分割合別集落協定数						
計	0%	25%未満	25%以上 50%未満	50%以上 75%未満	75%以上 100%未満	100%
90	2	8	28	42	2	8
19	1	-	7	11	-	-
26	1	1	3	13	3	5
7	-	-	-	7	-	-
11	-	2	6	2	-	1
92	-	4	38	44	2	4
1	-	-	1	-	-	-
40	-	5	16	15	1	3
15	-	1	11	3	-	-
13	1	-	6	4	-	2
68	2	9	29	25	-	3
14	5	-	2	2	1	4
174	-	86	43	41	1	3
55	-	19	26	7	3	-
45	-	2	22	15	3	3
13	-	-	7	6	-	-
4	-	-	2	2	-	-
14	-	2	1	6	-	5
4	-	-	3	1	-	-
35	-	6	11	15	1	2
2	-	-	2	-	-	-
11	-	5	5	1	-	-
753	12	150	269	262	17	43

(参考2)

地目・交付基準別の交付面積率

地目・交付基準別の交付面積率

(単位:ha)

			急傾斜	緩傾斜	高齢化率・ 耕作放棄地率	小区画・不整形	草地比率の高い草 地	8法地域内特認	計	
新潟県	田	交付面積	9,868	9,026	545	20	/	2,479	21,938	
		対象農用地面積	16,834	12,079	567	46		2,615	32,141	
		交付面積率	58.6%	74.7%	96.1%	42.7%		94.8%	68.3%	
	畑	交付面積	36	52	-	-		177	266	
		対象農用地面積	139	1,087	-	-		1,049	2,275	
		交付面積率	26.1%	4.8%	-	-		16.9%	11.7%	
	草地	交付面積	-	-	-	-		-	-	
		対象農用地面積	-	-	-	-		-	-	
		交付面積率	-	-	-	-		-	-	
	採草放牧地	交付面積	-	-	-	-		-	-	
		対象農用地面積	3	5	-	-		-	8	
		交付面積率	0.0%	0.0%	-	-		-	0.0%	
	計	交付面積	9,904	9,079	545	20		-	2,656	22,204
		対象農用地面積	16,976	13,171	567	46		-	3,664	34,424
		交付面積率	58.3%	68.9%	96.1%	42.7%		-	72.5%	64.5%