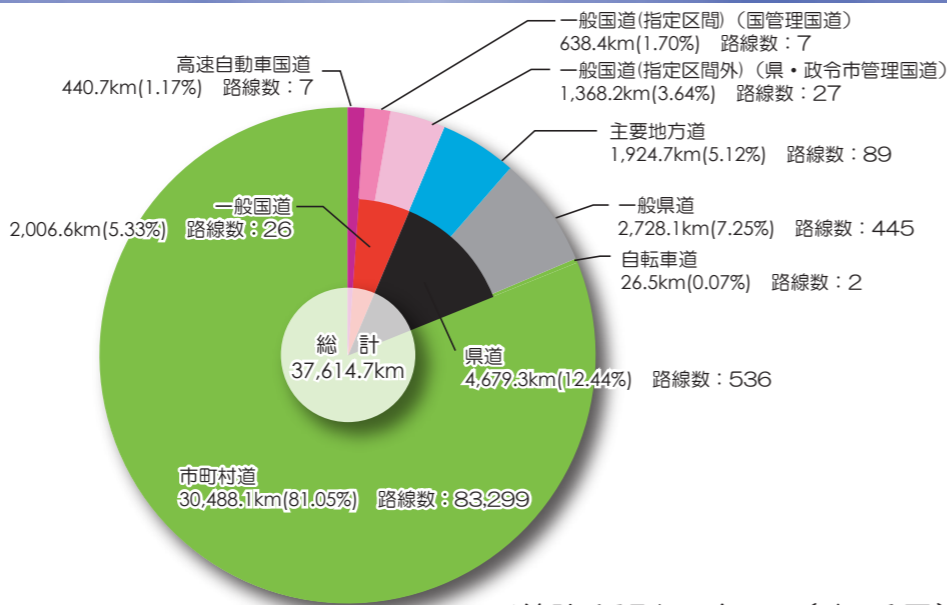


道路の現況

本県の道路は、高速自動車国道、一般国道、一般県道、市町村道合わせて実延長 37,614.7km に及びます。
 なお、一般国道とは、国道のうち、高速自動車国道を除く道路であり、全国的な幹線道路網を構成しています。また県内における一般国道7号、8号、17号、18号、49号、113号（新潟市～村上市一部区間除く）、116号は政令で指定された区間であり、国土交通省が管理しています。（道路現況調査（H27.4.1））



道路種別の内訳（実延長）

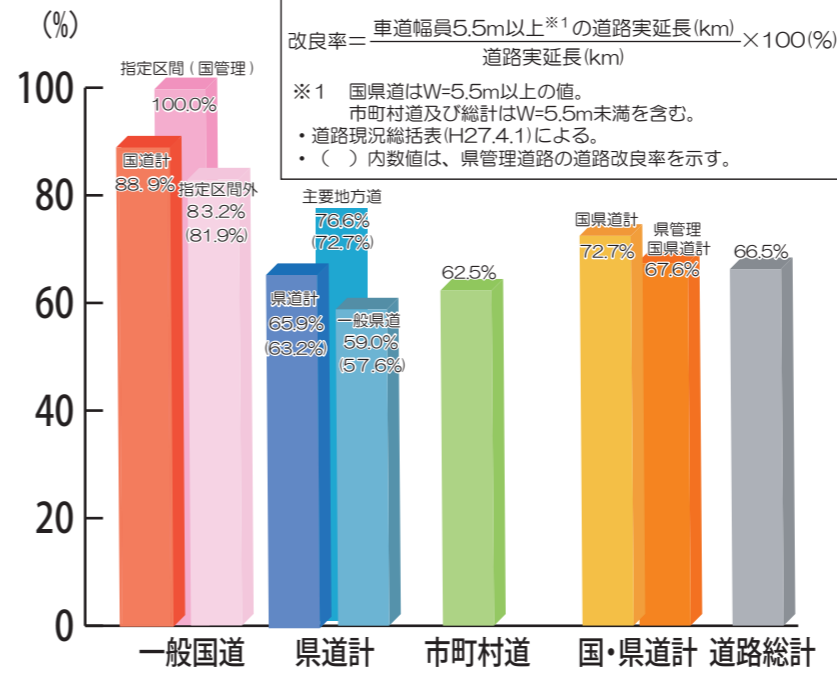
道路現況調査

道路種別	総延長	重用延長	未供用延長	実延長	実延長の内訳										自動車交通不能延長	鉄道との交差箇所数※()は立体	歩道延長		道路数()は旧道外書
					改良済 ※()は5.5m以上 延長率(%)	未改良	種類別内訳			路面別内訳				歩道延長 ※()は自歩道 中心延長			延べ延長		
							道路延長	橋梁	トンネル	砂利道		延長率(%)							
高速自動車国道	440.7			440.7	(440.7)	(100.0)											(23)		
一般国道	指定区間			440.7	(440.7)	(100.0)											(23)		
	指定区間外	856.3	218.0	638.4	(638.4)	(100.0)											(51)	(339.7)	(515.2)
	うち県管理分	1,875.9	506.6	1,368.2	(1,137.8)	(83.2)	581.7	650	37.5	38	19.1						(53)	(608.0)	(810.7)
	一般国道計	1,664.1	410.1	1,253.0	(1,026.7)	(81.9)	151.8	1,164.3	984	39.3	96	49.3	39.4	1,328.8	97.1	29.7	66	767.4	1,052.8
県道	主要地方道	2,137.7	200.4	1,924.7	(1,474.0)	(76.6)	272.6	1,839.9	1,425	41.1	81	43.8	20.1	(1,420.9)	(73.8)		(67)	(639.1)	(874.0)
	うち県管理分	1,756.7	148.3	1,595.8	(1,160.3)	(72.7)	266.1	1,520.9	1,178	31.2	81	43.8	20.1	(1,125.8)	(70.5)		(41)	(480.4)	(636.7)
	一般県道	3,054.3	309.4	2,728.1	(1,608.9)	(59.0)	729.6	2,880.4	1,698	39.7	28	8.0	109.6	(1,408.3)	(51.6)		(111)	(667.6)	(863.4)
	うち県管理分	2,809.5	270.9	2,521.8	(1,452.1)	(57.6)	709.7	2,477.0	1,581	36.8	27	7.9	109.6	(1,290.2)	(51.2)		(100)	(593.9)	(760.6)
	自転車道	80.7	19.4	34.8	26.5	98.5	0.4	25.1	31	0.6	3	0.7		(1.6)	(6.0)		(3)		
	うち県管理分	59.5	16.5	28.0	15.1	100.0		13.8	27	0.5	3	0.7		(1.5)	(9.9)				
県道計	5,272.7	529.2	4,679.3	(3,082.9)	(65.9)	1,002.6	4,545.4	3,154	81.4	112	52.5	129.7	(2,830.8)	(60.5)		(181)	(1,306.7)	(1,737.4)	
うち県管理分	4,625.7	435.7	4,132.7	(2,612.4)	(63.2)	975.8	4,011.7	2,786	68.5	111	52.4	129.7	(2,417.5)	(58.5)		(141)	(1,074.3)	(1,397.3)	
県管理国県道計	6,289.8	845.8	5,385.7	(3,639.1)	(67.6)	1,127.6	5,176.0	3,770	107.8	207	101.7	169.1	(3,405.7)	(63.2)		(188)	(1,613.4)	(2,114.1)	
新潟市管理国県道計(道路法第17条第1項)	850.3	190.0	653.5	(575.0)	(88.0)	26.9	631.9	449	18.5	13	3.1		(519.6)	(79.5)		(46)	(297.9)	(427.4)	
長岡市管理国県道計(道路法第17条第2項)	8.3		8.3	(6.6)	(79.5)	0.6	8.1	4	0.1				(5.3)	(63.9)			(3.3)	(6.6)	
国県道計	8,004.9	1,253.8	6,685.9	(4,859.1)	(72.7)	1,155.1	6,397.8	4,873	163.8	258	124.0	169.1	(4,569.1)	(68.3)		(285)	(2,254.4)	(3,063.3)	
市町村道	一級	3,380.8	64.0	3,277.6	(1,758.0)	(53.6)	307.6	3,237.0	2,091	38.6	11	1.9	153.4	(636.5)	(19.4)		(119)	790.6	1,142.8
	二級	3,091.4	35.6	3,037.2	(977.1)	(32.2)	586.4	3,011.0	1,754	25.2	9	0.9	285.1	(334.5)	(11.0)		(82)	341.7	468.0
	小計	6,472.2	99.6	6,314.8	(2,735.1)	(43.3)	894.0	6,248.0	3,845	63.8	20	2.8	438.5	(971.0)	(15.4)		(201)	1,132.3	1,610.8
	その他	24,834.3	339.8	24,173.3	(3,719.4)	(15.4)	10,545.2	24,057.2	12,257	110.1	32	6.0	6,912.7	(2,189.7)	(9.1)		(490)	1,053.1	1,412.7
	市町村道計	31,306.5	439.4	30,488.1	(6,454.5)	(21.2)	11,439.2	30,305.2	16,102	173.9	52	8.8	7,351.2	(3,160.7)	(10.4)		(691)	2,185.4	3,023.5
総計	39,752.1	1,693.2	444.2	(11,754.3)	(31.2)	12,594.3	37,015.7	21,719	399.2	370	199.3	7,520.3	(8,170.5)	(21.7)		(999)	(2,254.4)	(3,063.3)	

注) 1 一般国道の路線数の計が合わないのは、一般国道113号に指定区間部分と指定区間外部分があるためである。
 2 国県道計とは、一般国道及び県道の合計である。
 3 県道に計上してある路線は、全部または一部が区域決定されている路線のみであり、このほかに認定済みだが未引継ぎのため区域決定されていない路線と6路線がある。
 4 市町村道には、独立専用歩道は計上していない。

改良率(%)

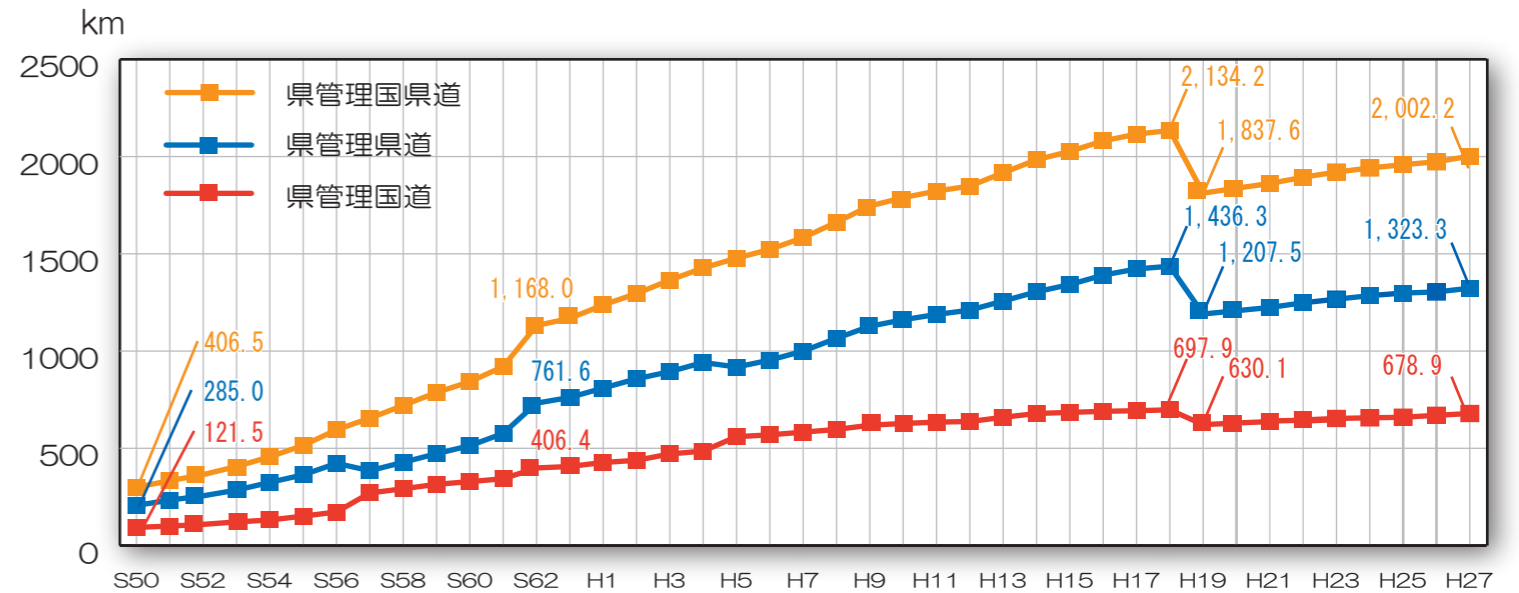
新潟県の道路種別改良率



道路種別

計

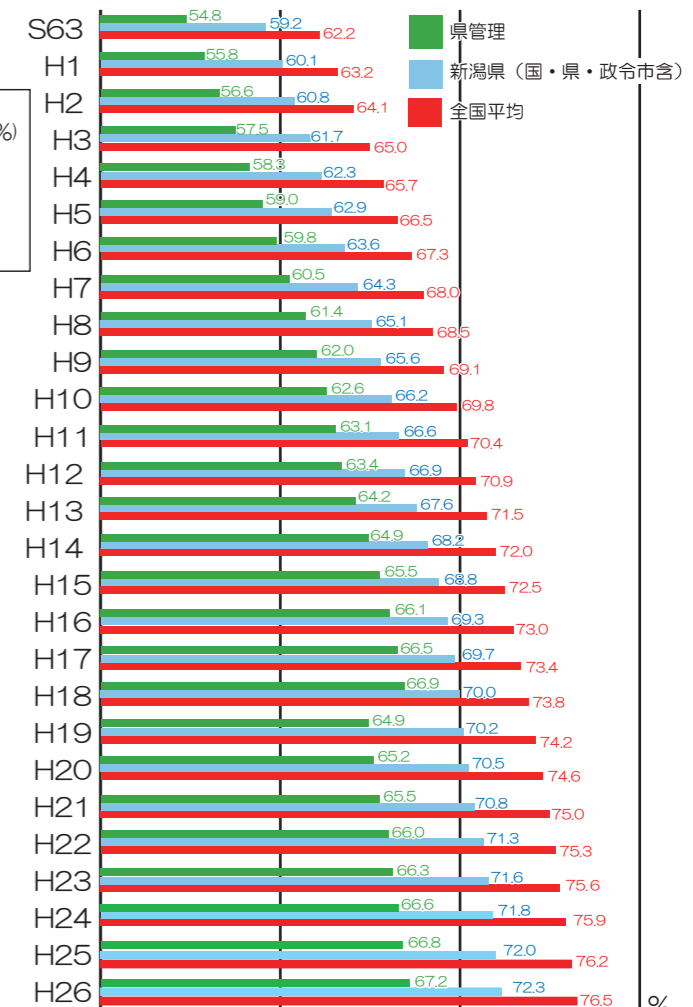
歩道延長(km)



・上記表に示す歩道延長は道路中心線上の延長を示す。（新潟県道路現況調査より）
 ・各年4月1日時点の数値である。
 ・平成19年4月1日から新潟市内の一般国道(政令指定区間外)及び県道の管理は新潟市へ移管

国県道の改良率の推移

※新潟県の改良率は道路現況調査、全国の改良率は道路統計年報による



平成19年4月1日から新潟市内の一般国道(政令指定区間外)及び県道の管理は新潟市へ移管