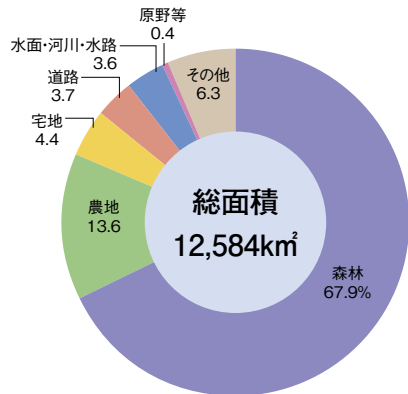


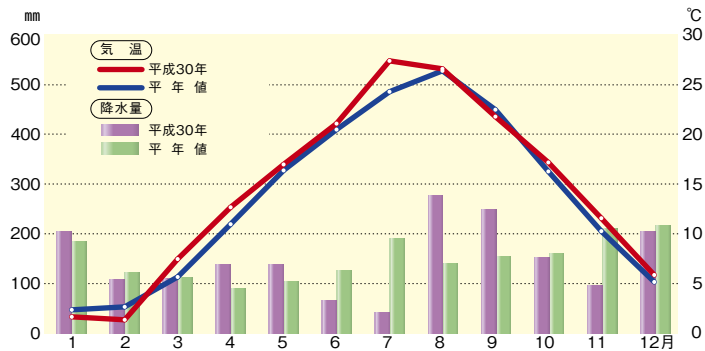
土地・気象

◆土地利用の様子(平成29年)



資料:県用地・土地利用課「土地利用現況把握調査」

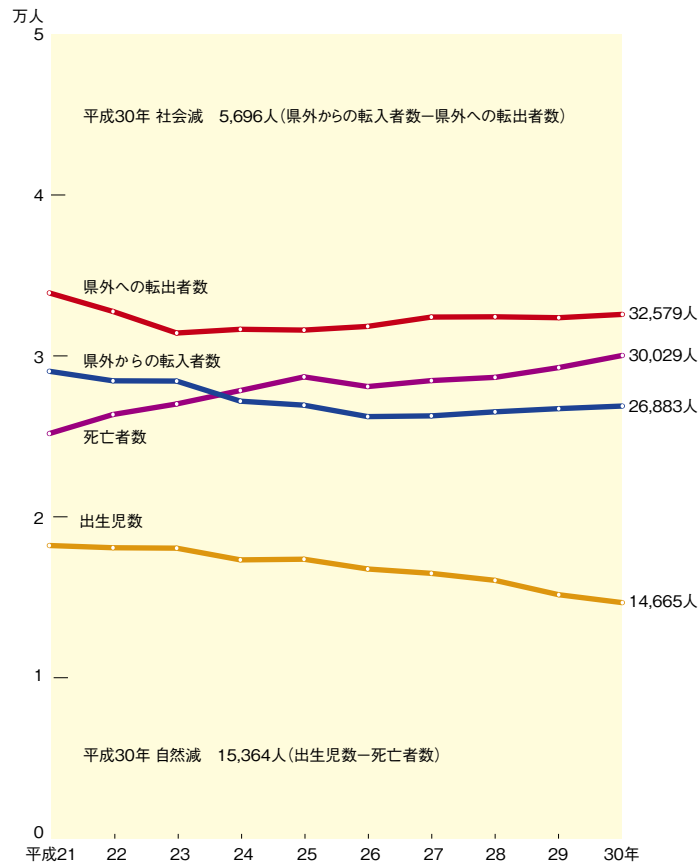
◆気温と降水量(新潟地方気象台)(平成30年と平年値)



(注)平年値は、昭和56年から平成22年の各月平均値。
資料:新潟地方気象台「新潟県の気象概況」

人口

◆自然動態と社会動態(前年10月1日~当年9月30日)



資料:県統計課「新潟県の人口移動」