

# 海況情報

発行 新潟県水産海洋研究所  
新潟市西区五十嵐3の町13098-8  
TEL 025-261-2043  
025-261-2044  
FAX 025-261-0335

第 544 号 平成 29 年 8 月発行

## ◎ 8 月の海況

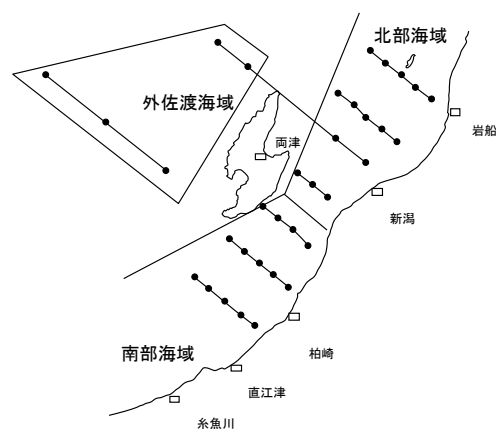
本県海域の傾向は、以下のとおりです。

- 表層： ” 平年並み ” ～ ” やや高め ”  
50m 層： ” やや高め ” ～ ” はなはだ高め ”  
100m 層： ” 平年並み ” ～ ” かなり高め ”  
200m 層： ” 平年並み ” ～ ” かなり高め ”  
300m 層： ” 平年並み ” ～ ” やや高め ”

	北部海域	南部海域	外佐渡海域	両津湾海域
表層	26.65°C 平年並み (+0.57°C) →	26.79°C 平年並み (+0.55°C) →	27.02°C やや高め (+1.89°C) ↑	27.28°C やや高め (+1.61°C) ↑
50m	18.85°C やや高め (+0.81°C) ↑	19.71°C かなり高め (+1.86°C) ↑↑	18.21°C かなり高め (+2.07°C) ↑↑	19.12°C はなはだ高め (+2.62°C) ↑↑↑
100m	13.08°C 平年並み (-0.27°C) →	15.45°C かなり高め (+1.87°C) ↑↑	13.97°C やや高め (+1.66°C) ↑	14.81°C かなり高め (+2.12°C) ↑↑
200m	6.42°C 平年並み (-0.08°C) →	6.80°C 平年並み (-0.28°C) →	5.77°C 平年並み (-0.14°C) →	8.51°C かなり高め (+1.80°C) ↑↑
300m	—————	1.42°C 平年並み (-0.07°C) →	1.61°C 平年並み (-0.05°C) →	1.95°C やや高め (+0.34°C) ↑

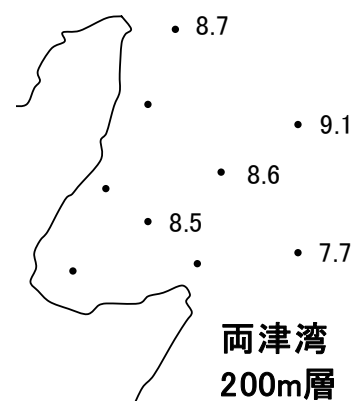
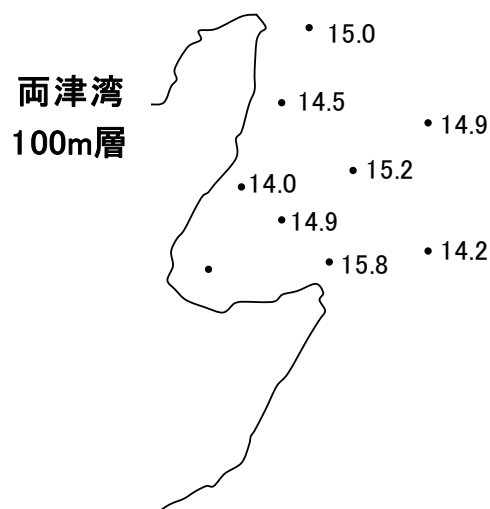
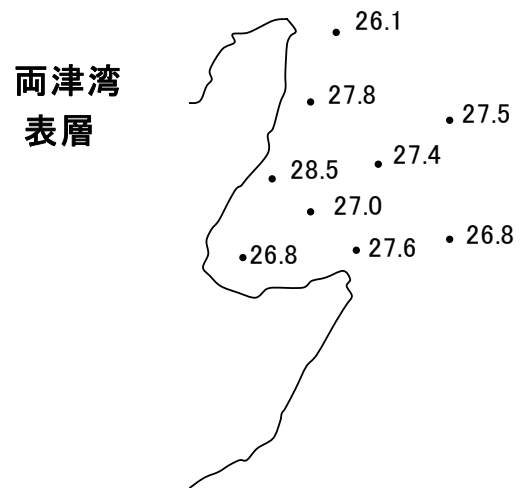
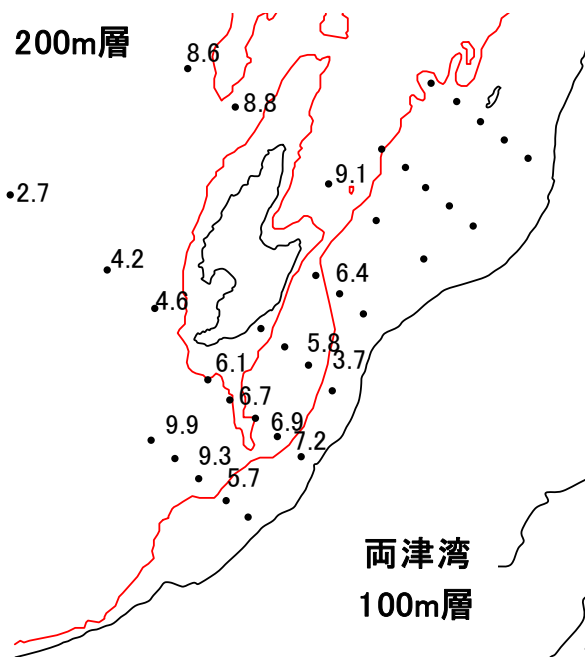
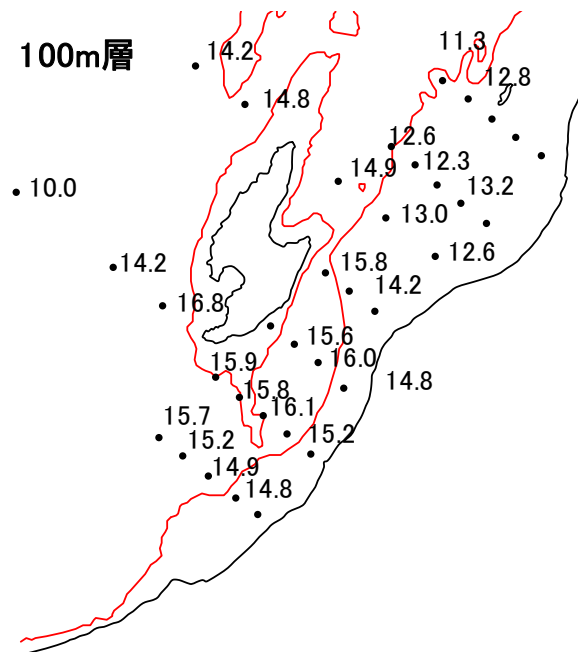
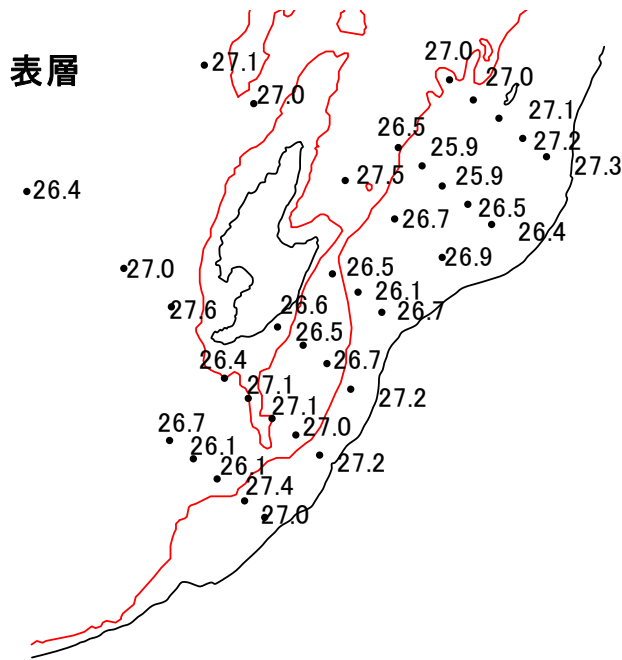
※ 土は平年差

↑ ↑ ↑	” はなはだ高め ”	出現確率約20年以上に1回
↑ ↑	” かなり高め ”	出現確率約10年に1回
↑	” やや高め ”	出現確率約4年に1回
→	” 平年並み ”	出現確率約2年に1回
↓	” やや低め ”	出現確率約4年に1回
↓ ↓	” かなり低め ”	出現確率約10年に1回
↓ ↓ ↓	” はなはだ低め ”	出現確率約20年以上に1回



観測海域図

◎ 8月の沿岸水温（観測月日：7月31日～8月4日）



## ◎ 水温と平年差の推移（過去12ヶ月）

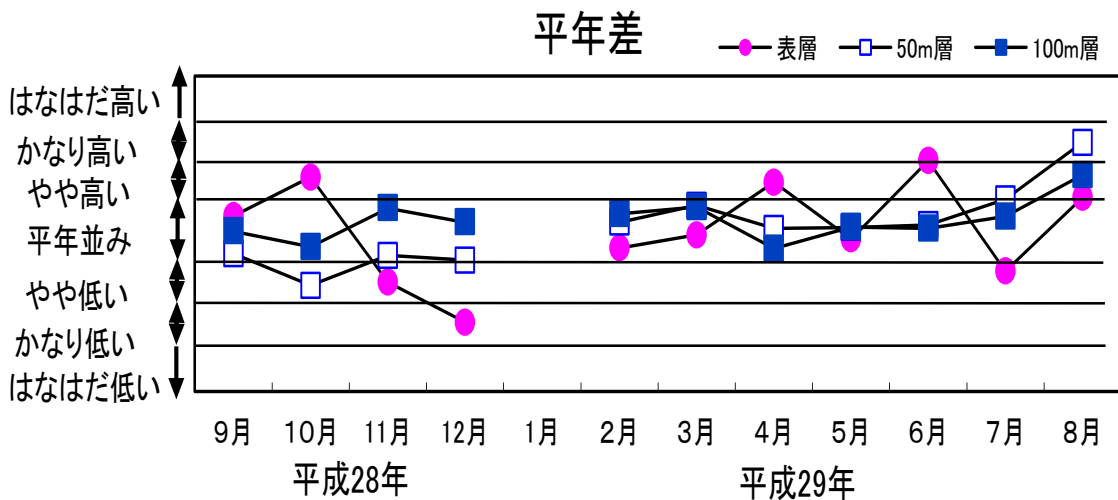
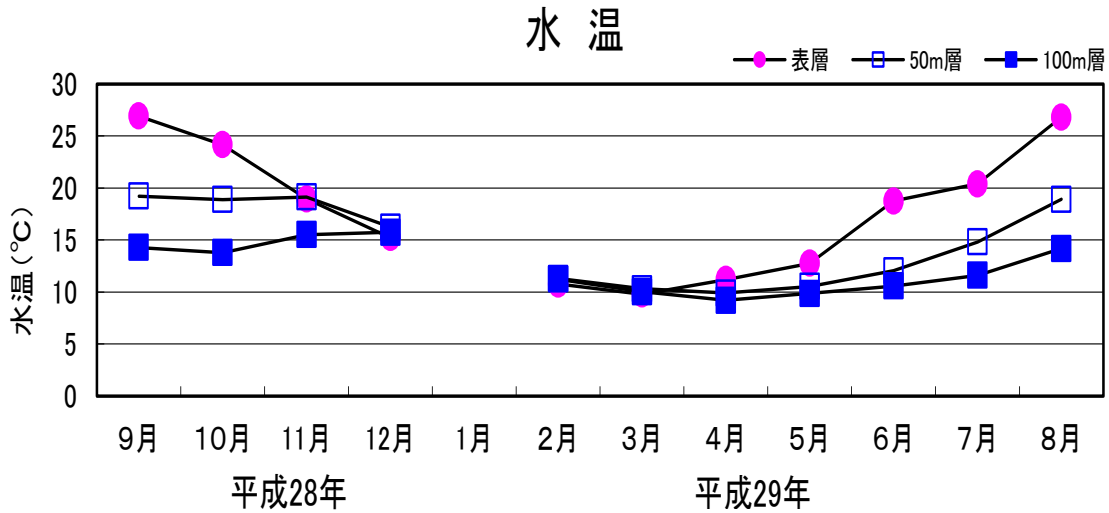
※水温は両津湾を除く観測値の平均を示す。また、平均値は過去30年の平均値。

[水温]

表層、50m層、100m層の平均水温はそれぞれ26.82℃、18.92℃、14.17℃となり、7月より、表層では6.4℃、50m層では4.1℃、100m層では2.6℃高くなっています。

[平年差]

表層は”やや高め”、50m層は”かなり高め”、100m層は”やや高め”となっています。



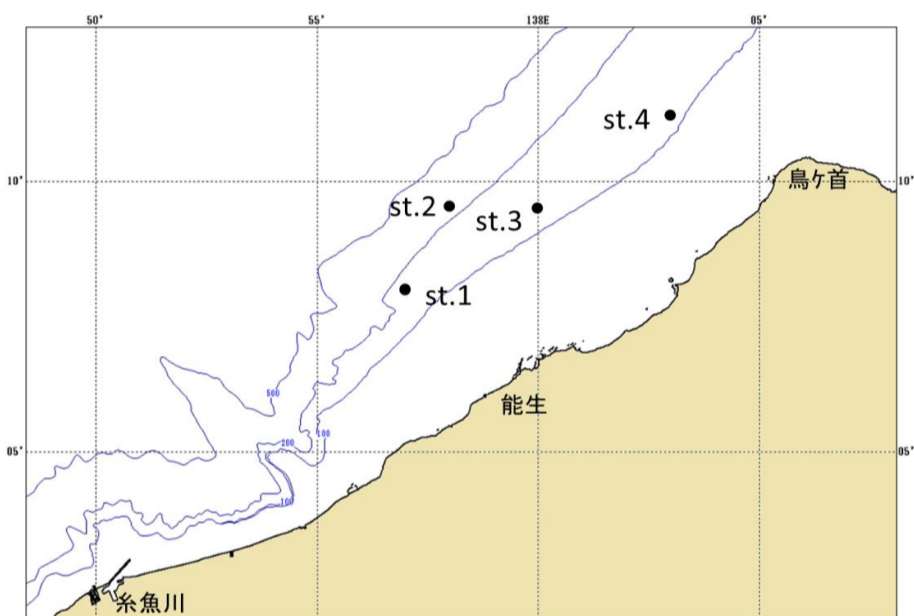
# ◎ 上越海域の海況(7月26日観測)

(新潟県立海洋高校漁業実習船「くびき」の観測データより作成)

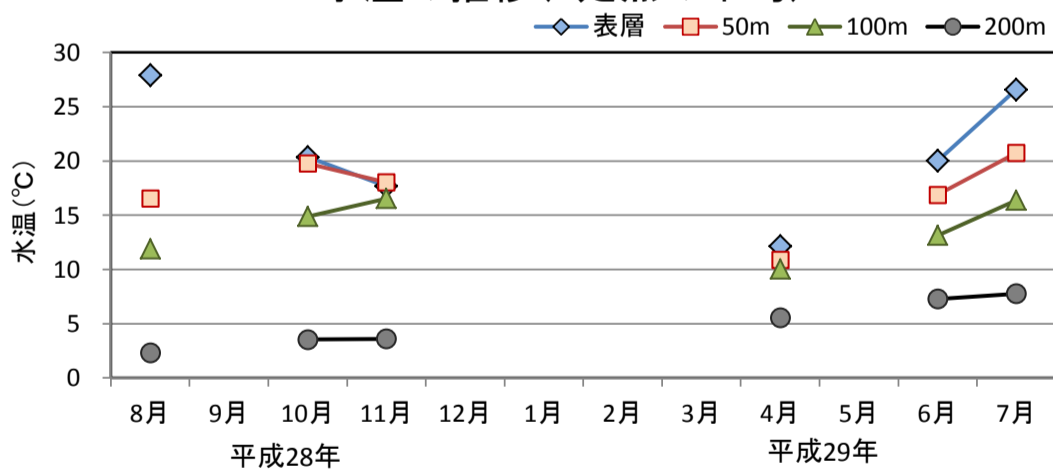
	st.1	st.2	st.3	st.4
表層	26.88°C やや高め (+2.37°C) ↑	26.84°C かなり高め (+2.39°C) ↑↑	26.65°C やや高め (+2.24°C) ↑	25.96°C やや高め (+1.68°C) ↑
50m	20.72°C やや高め (+1.98°C) ↑	20.68°C やや高め (+1.72°C) ↑	21.03°C かなり高め (+2.23°C) ↑↑	20.53°C やや高め (+1.81°C) ↑
100m	16.58°C かなり高め (+2.27°C) ↑↑	16.17°C かなり高め (+2.33°C) ↑↑	16.15°C やや高め (+1.98°C) ↑	16.62°C やや高め (+1.72°C) ↑
150m	—————	11.04°C 平年並み (+1.03°C) →	—————	—————
200m	—————	7.77°C やや高め (+1.39°C) ↑	—————	—————

※「くびき」の観測は平成7年以降の4～11月に実施

↑↑↑	”はなはだ高め”	約20年以上に1回
↑↑	”かなり高め”	約10年に1回
↑	”やや高め”	約4年に1回
→	”平年並み”	約2年に1回
↓	”やや低め”	約4年に1回
↓↓	”かなり低め”	約10年に1回
↓↓↓	”はなはだ低め”	約20年以上に1回



## 水温の推移(4定点の平均)



## 平年差の推移

