

海況情報

発行 新潟県水産海洋研究所
 新潟市西区五十嵐3の町13098-8
 TEL 025-261-2043
 025-261-2044
 FAX 025-261-0335

第 560 号 平成 30 年 12 月発行

◎12月の海況

本県海域の傾向は、以下のとおりです。

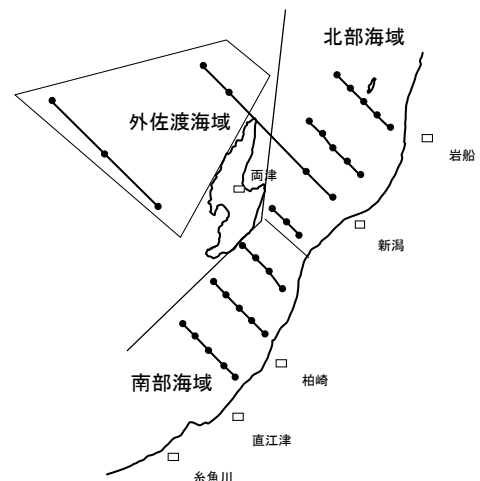
- 表層： ”かなり高め”
- 50m層： ”かなり高め” ~ ”はなはだ高め”
- 100m層： ”平年並み” ~ ”はなはだ高め”
- 200m層： ”平年並み” ~ ”やや高め”
- 300m層： ”やや高め” ~ ”かなり高め”

海域別水深別平均水温

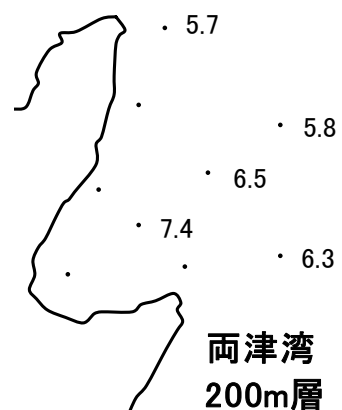
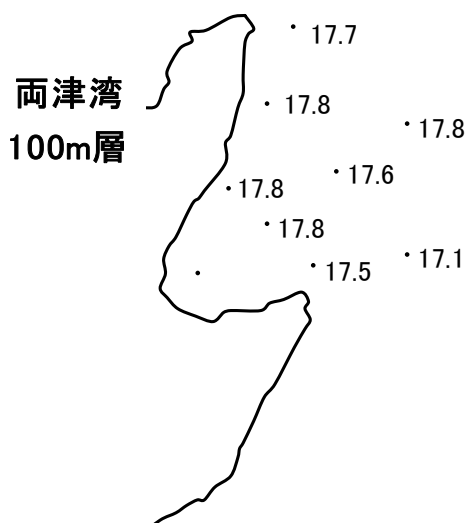
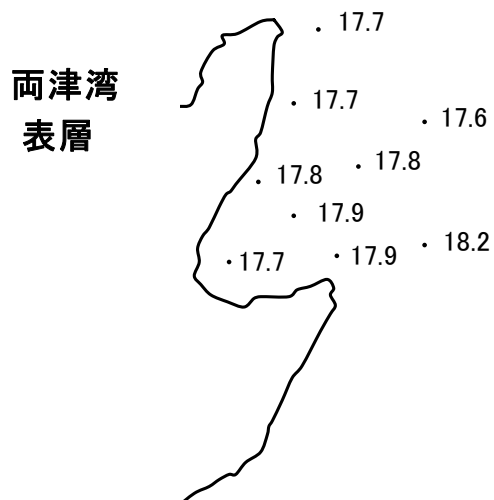
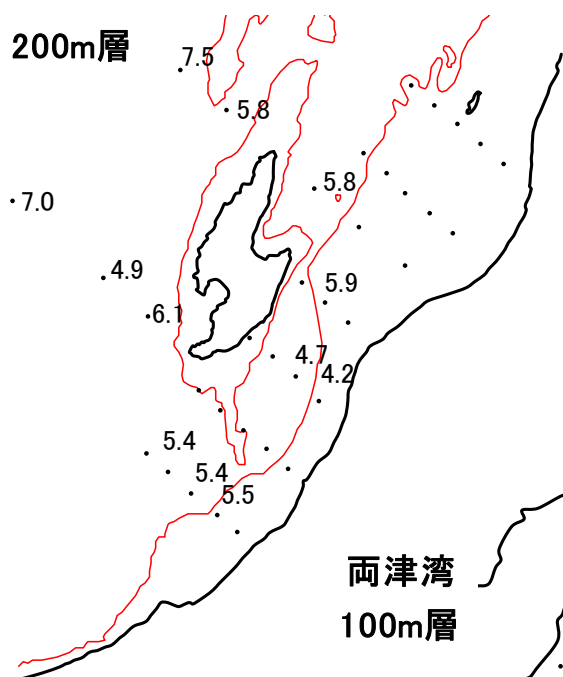
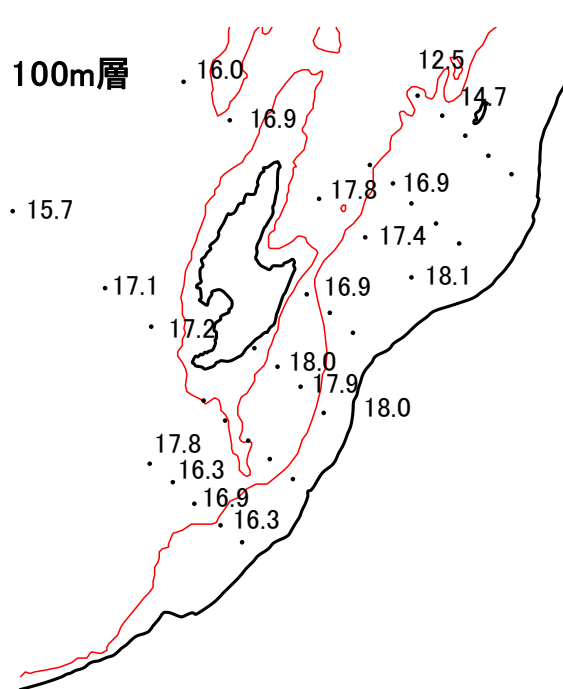
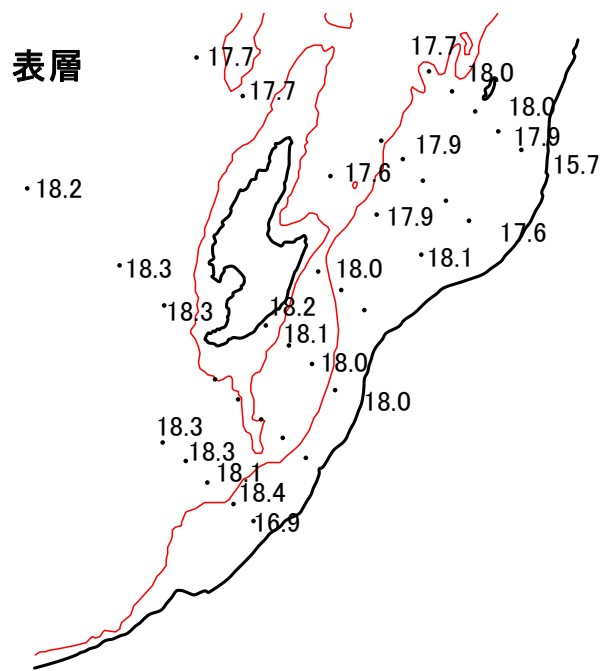
	北部海域	南部海域	外佐渡海域	両津湾海域
表層	17.68℃ かなり高め ↑↑ (+1.36℃)	18.03℃ かなり高め ↑↑ (+1.34℃)	18.04℃ かなり高め ↑↑ (+1.89℃)	17.81℃ かなり高め ↑↑ (+1.20℃)
50m	17.89℃ かなり高め ↑↑ (+1.03℃)	18.25℃ はなはだ高め ↑↑↑ (+1.35℃)	18.11℃ はなはだ高め ↑↑↑ (+2.09℃)	17.90℃ かなり高め ↑↑ (+1.19℃)
100m	16.09℃ 平年並み → (+0.13℃)	17.32℃ かなり高め ↑↑ (+1.19℃)	16.57℃ かなり高め ↑↑ (+1.94℃)	17.65℃ はなはだ高め ↑↑↑ (+2.15℃)
200m	5.89℃ 平年並み → (+0.68℃)	5.04℃ 平年並み → (-0.43℃)	6.24℃ やや高め ↑ (+1.29℃)	6.36℃ やや高め ↑ (+0.97℃)
300m	—————	1.50℃ やや高め ↑ (+0.22℃)	1.79℃ かなり高め ↑↑ (+0.38℃)	1.88℃ かなり高め ↑↑ (+0.41℃)

※ ±は平年差

↑↑↑	”はなはだ高め”	出現確率約20年以上に1回
↑↑	”かなり高め”	出現確率約10年に1回
↑	”やや高め”	出現確率約4年に1回
→	”平年並み”	出現確率約2年に1回
↓	”やや低め”	出現確率約4年に1回
↓↓	”かなり低め”	出現確率約10年に1回
↓↓↓	”はなはだ低め”	出現確率約20年以上に1回



◎12月の沿岸水温（観測月日：11月26～27日）



◎ 水温と平年差の推移（過去12ヶ月）

※水温は両津湾を除く観測値の平均を示す。また、平均値は過去30年の平均値。

[水温]

表層、50m層、100m層の平均水温はそれぞれ17.92℃、18.08℃、16.66℃となり、11月に比べて、表層では2.1℃、50m層では2.0℃低く、100m層では同じ水温でした。

[平年差]

表層及び50m層では”はなはだ高め”、100m層では”かなり高め”、となっていました。

