

# 海況情報

発行 新潟県水産海洋研究所  
 新潟市西区五十嵐3の町13098-8  
 TEL 025-261-2043  
 025-261-2044  
 FAX 025-261-0335

第 558 号 平成 30 年 10 月発行

## ◎10月の海況

本県海域の傾向は、以下のとおりです。

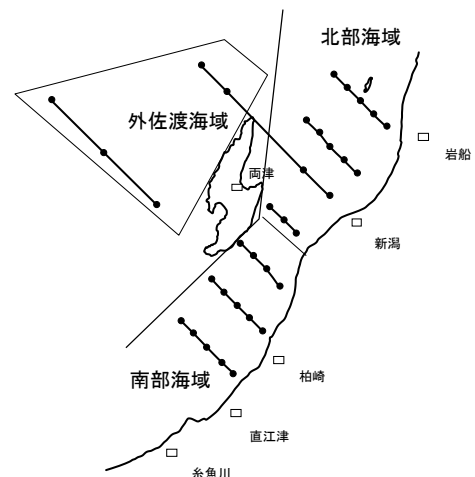
- 表層： ” やや低め ” ～ ” 平年並み ”
- 50m 層： ” 平年並み ” ～ ” やや高め ”
- 100m 層： ” 平年並み ” ～ ” かなり高め ”
- 200m 層： ” 平年並み ” ～ ” やや高め ”
- 300m 層： ” 平年並み ” ～ ” やや高め ”

### 海域別水深別平均水温

	北部海域	南部海域	外佐渡海域	両津湾海域
表層	23.25℃ 平年並み → (+0.08℃)	22.99℃ 平年並み → (-0.34℃)	22.34℃ やや低め ↓ (-0.70℃)	22.83℃ 平年並み → (-0.53℃)
50m	22.03℃ やや高め ↑ (+1.29℃)	22.04℃ やや高め ↑ (+1.59℃)	21.17℃ やや高め ↑ (+1.82℃)	19.75℃ 平年並み → (-0.45℃)
100m	15.08℃ やや高め ↑ (+1.01℃)	16.18℃ かなり高め ↑↑ (+1.71℃)	15.94℃ かなり高め ↑↑ (+2.24℃)	15.07℃ 平年並み → (+0.73℃)
200m	4.64℃ 平年並み → (-0.14℃)	4.71℃ 平年並み → (-0.13℃)	5.88℃ やや高め ↑ (+0.91℃)	5.98℃ やや高め ↑ (+0.86℃)
300m	—————	1.48℃ 平年並み → (+0.18℃)	1.64℃ やや高め ↑ (+0.21℃)	1.46℃ 平年並み → (+0.01℃)

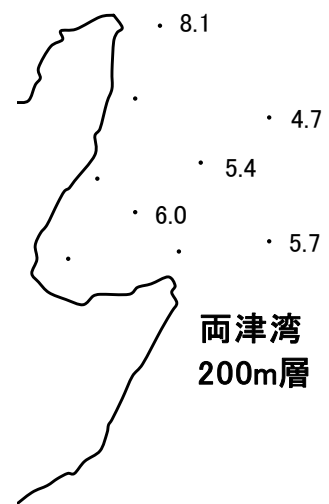
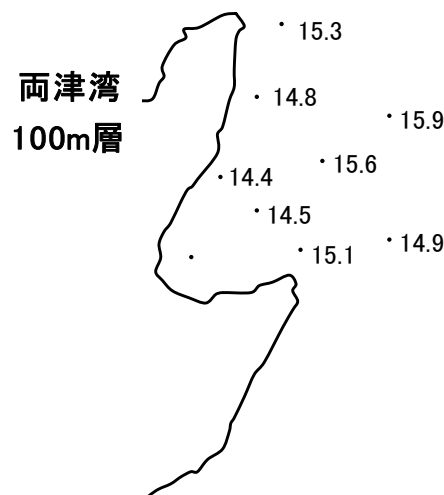
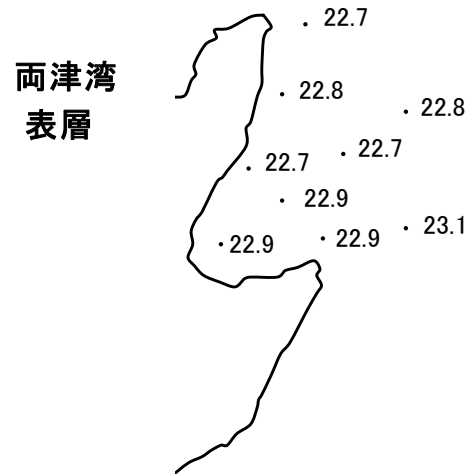
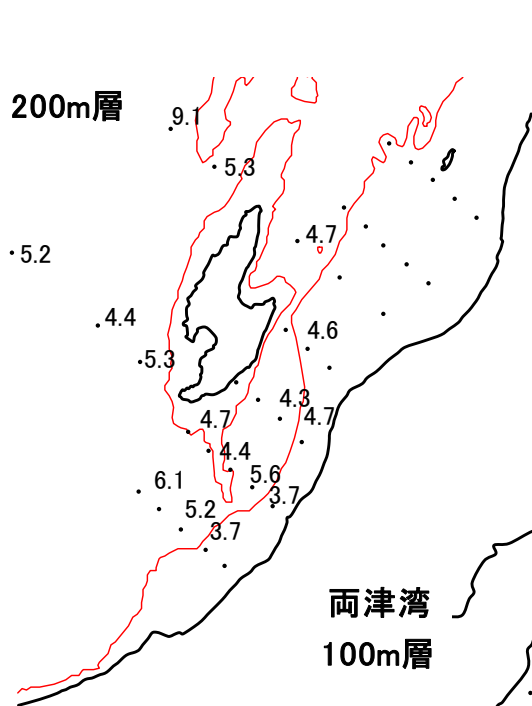
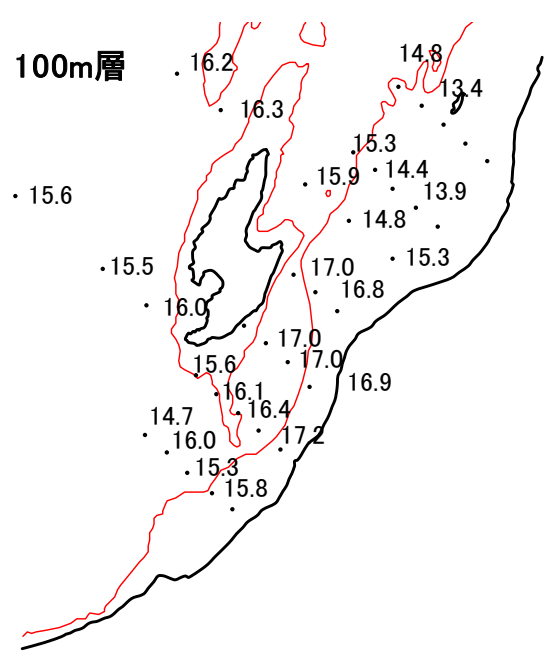
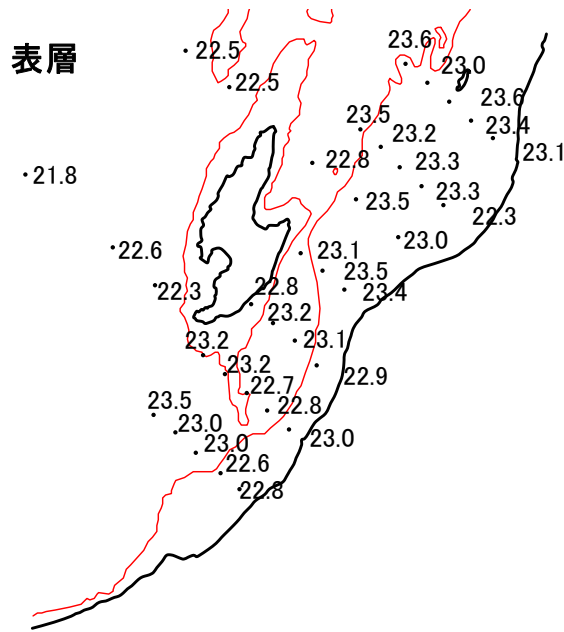
※ ±は平年差

↑↑↑	”はなはだ高め”	出現確率約20年以上に1回
↑↑	”かなり高め”	出現確率約10年に1回
↑	”やや高め”	出現確率約4年に1回
→	”平年並み”	出現確率約2年に1回
↓	”やや低め”	出現確率約4年に1回
↓↓	”かなり低め”	出現確率約10年に1回
↓↓↓	”はなはだ低め”	出現確率約20年以上に1回



観測海域図

◎10月の沿岸水温（観測月日：10月3～5日）



## ◎ 水温と平年差の推移（過去12ヶ月）

※水温は両津湾を除く観測値の平均を示す。また、平均値は過去30年の平均値。

[水温]

表層、50m層、100m層の平均水温はそれぞれ22.86℃、21.75℃、15.73℃となり、9月より、表層では3.5℃低く、50m層では1.7℃、100m層では0.2℃高くなっています。

[平年差]

表層では”平年並み”、50m層では”やや高め”、100m層では”かなり高め”、となっています。

