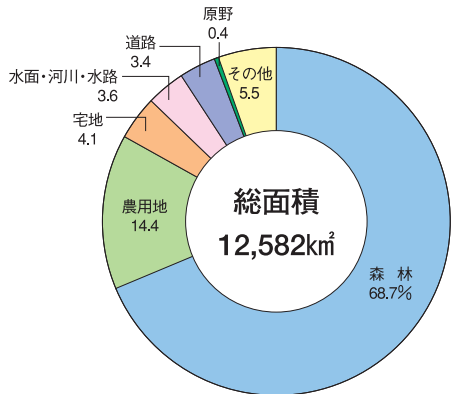


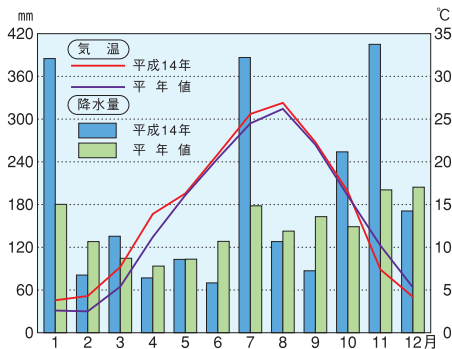
土地・気象

◆土地利用の様子 (平成13年10月1日)



資料：県用地・土地利用課「土地利用現況調査」

◆気温と降水量(新潟地方気象台) (平成14年と平均値)

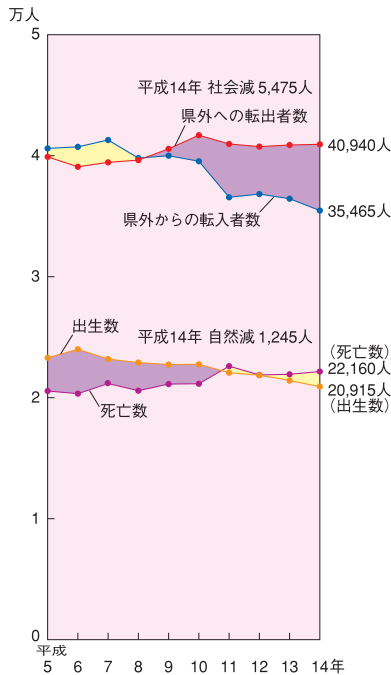


(注) 平均値は、昭和46年から平成12年の各月平均値。

資料：新潟地方気象台「新潟県の気象概要」「新潟県気象年報」

人口

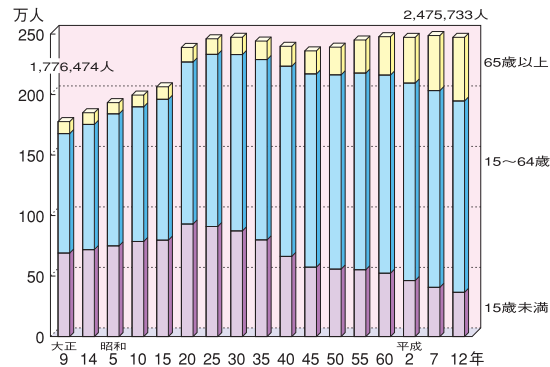
◆自然動態と社会動態 (前年10月1日～当年9月30日)



資料：県統計課「新潟県の人口移動」

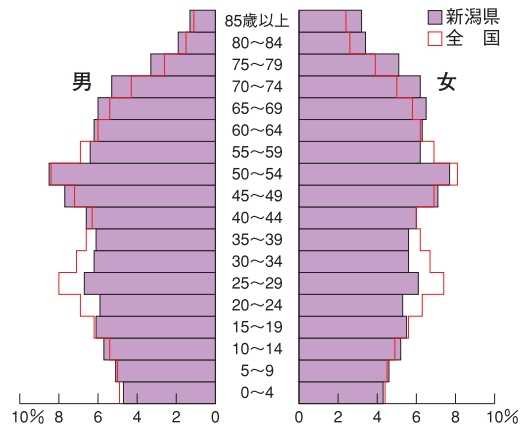
◆年齢(3区分) 別人口の推移

(各年10月1日現在)



資料：総務省統計局「国勢調査報告」

◆男女・年齢階級別人口(平成12年10月1日現在)



資料：総務省統計局「国勢調査報告」