

# 海況情報

発行 新潟県水産海洋研究所  
新潟市西区五十嵐3の町13098-8  
TEL 025-261-2043  
025-261-2044  
FAX 025-261-0335

第 554 号 平成 30 年 6 月発行

## ◎ 6 月の海況

本県海域の傾向は、以下のとおりです。

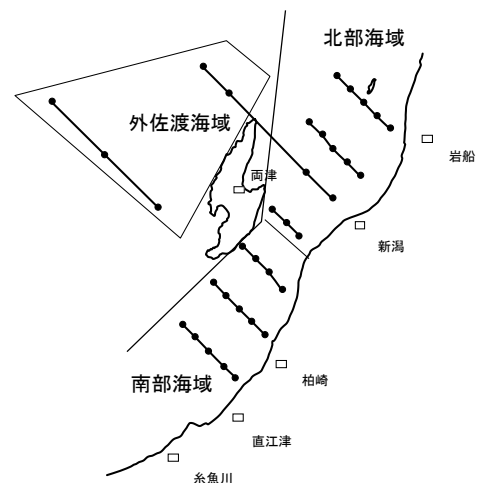
- 表層： ” 平年並み ” ～ ” やや高め ”
- 50m 層： ” 平年並み ” ～ ” かなり高め ”
- 100m 層： ” 平年並み ” ～ ” かなり高め ”
- 200m 層： ” 平年並み ” ～ ” かなり高め ”
- 300m 層： ” 平年並み ” ～ ” はなはだ高め ”

### 海域別水深別平均水温

	北部海域	南部海域	外佐渡海域	両津湾海域
表層	17.99℃ 平年並み → (+0.41℃)	18.29℃ やや高め ↑ (+0.78℃)	17.34℃ 平年並み → (+0.66℃)	17.79℃ やや高め ↑ (+1.10℃)
50m	12.94℃ かなり高め ↑↑ (+1.11℃)	13.86℃ かなり高め ↑↑ (+1.73℃)	11.94℃ 平年並み → (+0.19℃)	13.25℃ かなり高め ↑↑ (+1.66℃)
100m	11.13℃ やや高め ↑ (+0.56℃)	12.03℃ かなり高め ↑↑ (+1.27℃)	10.30℃ 平年並み → (+0.08℃)	10.90℃ 平年並み → (+0.41℃)
200m	7.99℃ やや高め ↑ (+0.90℃)	7.64℃ 平年並み → (+0.26℃)	8.44℃ かなり高め ↑↑ (+2.06℃)	8.68℃ かなり高め ↑↑ (+1.45℃)
300m	—————	1.78℃ 平年並み → (+0.11℃)	3.02℃ はなはだ高め ↑↑↑ (+1.19℃)	2.29℃ やや高め ↑ (+0.41℃)

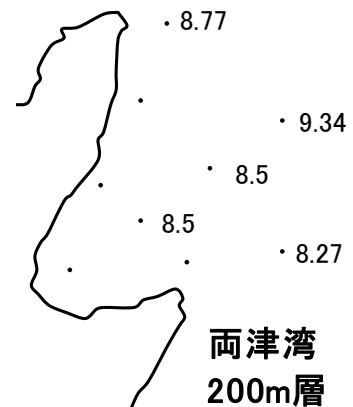
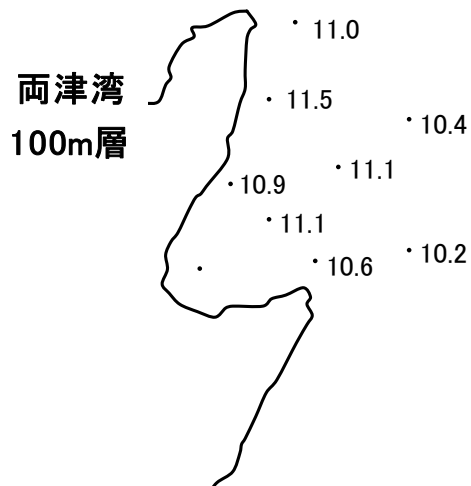
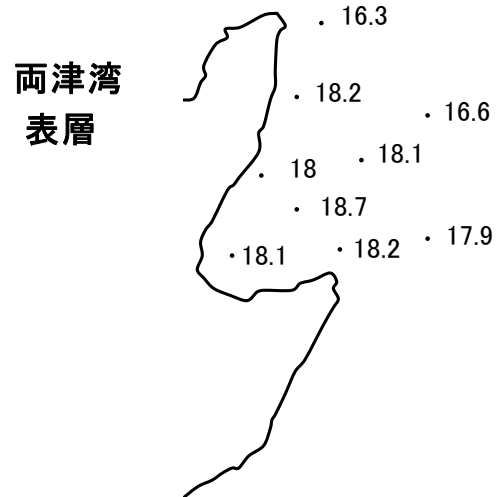
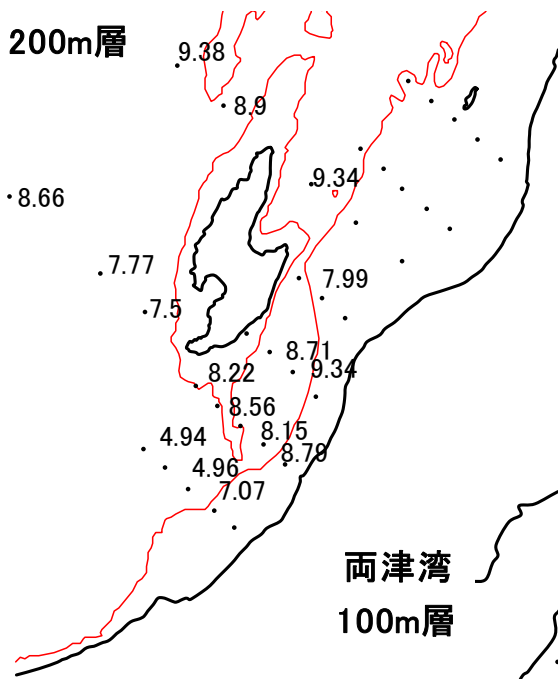
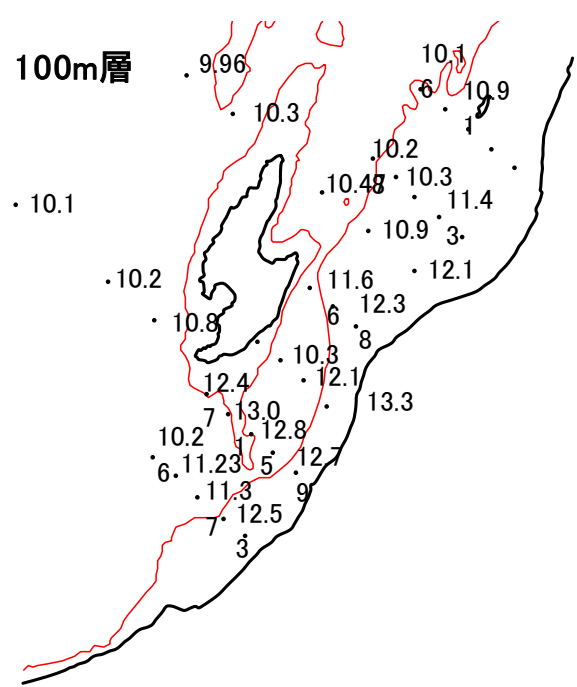
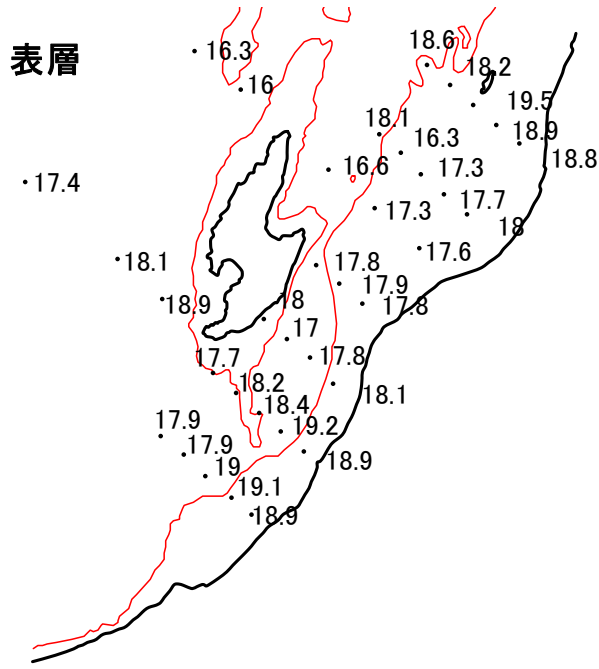
※ ±は平年差

↑ ↑ ↑	” はなはだ高め ”	出現確率約20年以上に1回
↑ ↑	” かなり高め ”	出現確率約10年に1回
↑	” やや高め ”	出現確率約4年に1回
→	” 平年並み ”	出現確率約2年に1回
↓	” やや低め ”	出現確率約4年に1回
↓ ↓	” かなり低め ”	出現確率約10年に1回
↓ ↓ ↓	” はなはだ低め ”	出現確率約20年以上に1回



観測海域図

◎ 6月の沿岸水温（観測月日：5月28日～6月1日）



## ◎ 水温と平年差の推移（過去12ヶ月）

※水温は両津湾を除く観測値の平均を示す。また、平均値は過去30年の平均値。

[水温]

表層、50m層、100m層の平均水温はそれぞれ17.87℃、12.91℃、11.15℃となり、5月より、表層では4.4℃、50m層では2.0℃、100m層では1.1℃それぞれ高くなっています。

[平年差]

表層で”平年並み”、50m層及び100m層ともに”やや高め”となっています。

