

# 海況情報

発行 新潟県水産海洋研究所  
 新潟市西区五十嵐3の町13098-8  
 TEL 025-261-2043  
 025-261-2044  
 FAX 025-261-0335

第 540 号 平成 29 年 4 月発行

## ◎ 4 月の海況

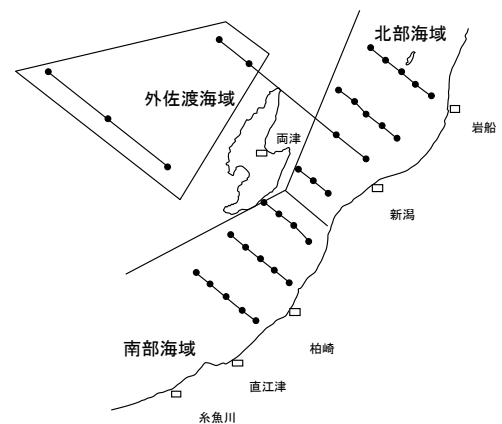
本県海域の傾向は、以下のとおりです。

- 表層： ” 平年並み ” ～ ” かなり高め ”
- 50m 層： ” 平年並み ”
- 100m 層： ” やや低め ” ～ ” 平年並み ”
- 200m 層： ” かなり低め ” ～ ” 平年並み ”
- 300m 層： ” やや低め ” ～ ” 平年並み ”

	北部海域	南部海域	外佐渡海域	両津湾海域
表層	11.21℃ やや高め ↑ (+0.85℃)	11.91℃ かなり高め ↑↑ (+1.30℃)	10.44℃ 平年並み → (-0.03℃)	9.91℃ 平年並み → (-0.35℃)
50m	9.97℃ 平年並み → (+0.18℃)	10.20℃ 平年並み → (+0.25℃)	9.51℃ 平年並み → (-0.23℃)	9.52℃ 平年並み → (-0.27℃)
100m	9.33℃ 平年並み → (-0.21℃)	9.73℃ 平年並み → (+0.05℃)	8.51℃ 平年並み → (-0.41℃)	8.87℃ やや低め ↓ (-0.60℃)
200m	4.19℃ やや低め ↓ (-2.36℃)	4.99℃ やや低め ↓ (-1.63℃)	4.65℃ 平年並み → (-0.43℃)	3.37℃ かなり低め ↓↓ (-2.86℃)
300m	————	1.28℃ やや低め ↓ (-0.34℃)	1.56℃ 平年並み → (-0.08℃)	1.26℃ やや低め ↓ (-0.61℃)

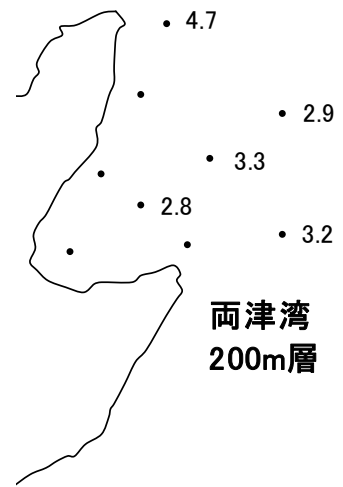
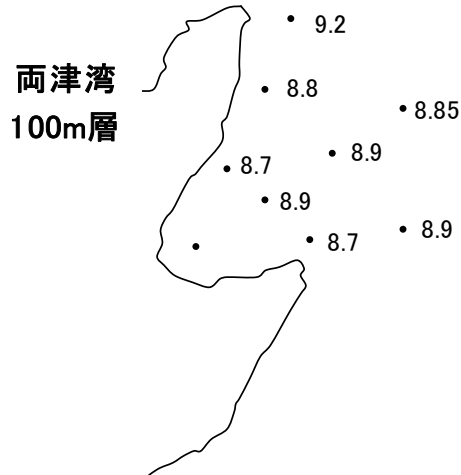
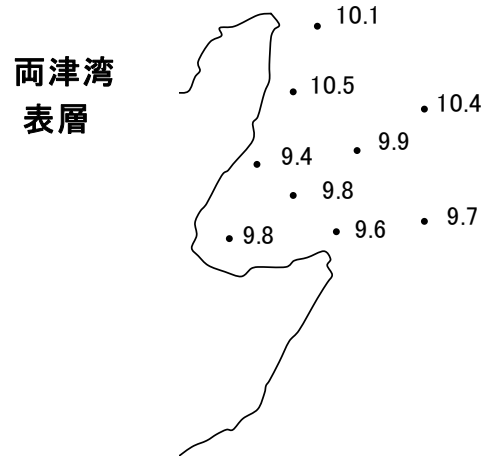
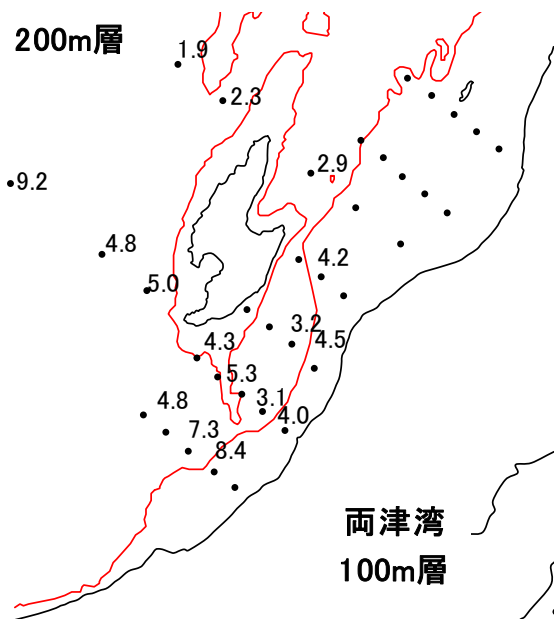
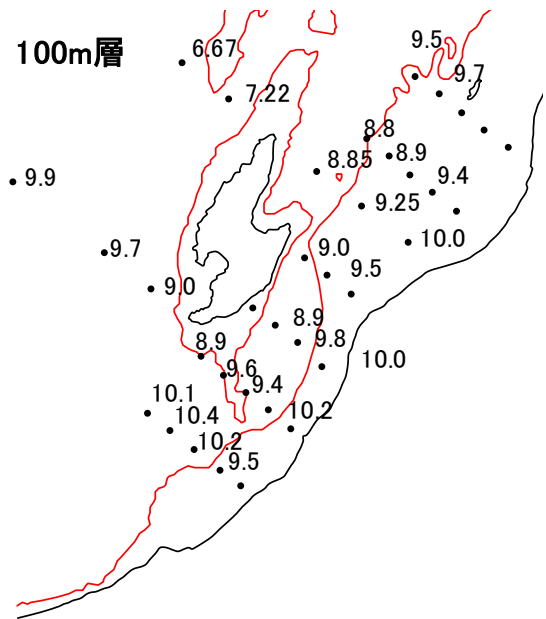
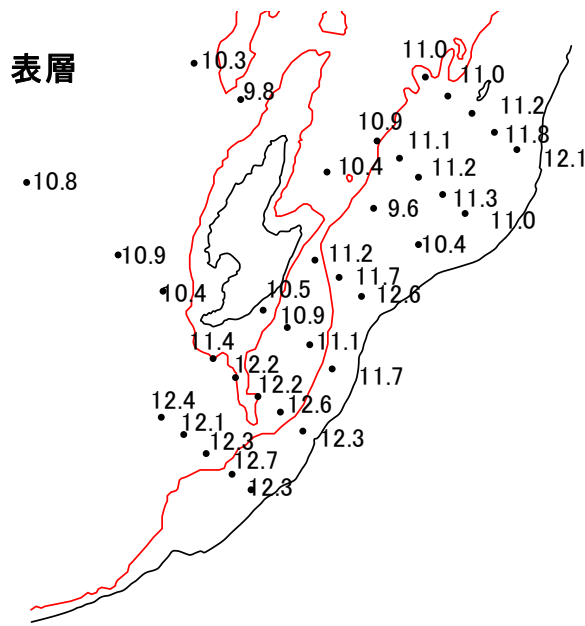
※ ±は平年差

↑↑↑	”はなはだ高め”	出現確率20年以上に1回
↑↑	”かなり高め”	出現確率10年に1回
↑	”やや高め”	出現確率4年に1回
→	”平年並み”	出現確率2年に1回
↓	”やや低め”	出現確率4年に1回
↓↓	”かなり低め”	出現確率10年に1回
↓↓↓	”はなはだ低め”	出現確率20年以上に1回



観測海域図

◎ 4月の沿岸水温（観測月日：4月3日～4月7日）



## ◎ 水温と平年差の推移（過去12ヶ月）

※水温は両津湾を除く観測値の平均を示す。また、平均値は過去30年の平均値。

[水温]

表層、50m層、100m層の平均水温はそれぞれ11.19℃、9.89℃、9.19℃となり、3月より、表層では1.4℃高く、50m層で0.4℃、100m層では0.8℃低くなっています。

[平年差]

表層で”やや高め”、50m層と100m層では”平年並み”となっています。

