

# 海況情報

発行 新潟県水産海洋研究所  
 新潟市西区五十嵐3の町13098-8  
 TEL 025-261-2043  
 025-261-2044  
 FAX 025-261-0335

第 552 号 平成 30 年 4 月発行

## ◎ 4 月の海況

本県海域の傾向は、以下のとおりです。

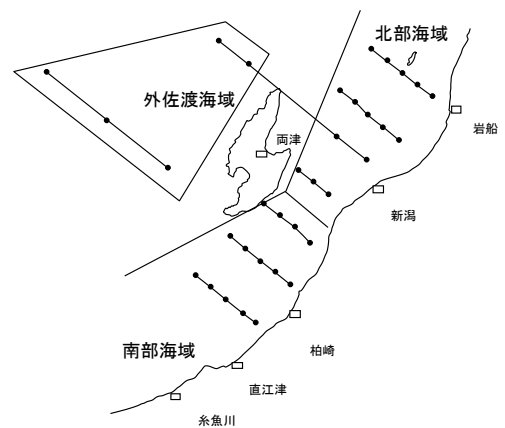
- 表 層： ” やや低め ” ～ ” 平年並み ”
- 50m 層： ” 平年並み ”
- 100m 層： ” 平年並み ”
- 200m 層： ” 平年並み ” ～ ” やや高め ”
- 300m 層： ” 平年並み ” ～ ” はなはだ高め ”

### 海域別水深別平均水温

	北部海域	南部海域	外佐渡海域	両津湾海域
表層	10.26℃ 平年並み → (-0.10℃)	10.39℃ 平年並み → (-0.22℃)	9.76℃ やや低め ↓ (-0.71℃)	9.94℃ 平年並み → (-0.32℃)
50m	9.99℃ 平年並み → (+0.20℃)	10.06℃ 平年並み → (+0.11℃)	9.39℃ 平年並み → (-0.35℃)	9.88℃ 平年並み → (+0.09℃)
100m	9.61℃ 平年並み → (+0.07℃)	9.73℃ 平年並み → (+0.05℃)	8.46℃ 平年並み → (-0.46℃)	9.55℃ 平年並み → (+0.08℃)
200m	欠 測	8.00℃ やや高め ↑ (+1.38℃)	6.12℃ やや高め ↑ (+1.04℃)	7.12℃ 平年並み → (+0.89℃)
300m	—————	1.85℃ 平年並み → (+0.23℃)	2.26℃ かなり高め ↑↑ (+0.62℃)	3.21℃ はなはだ高め ↑↑↑ (+1.34℃)

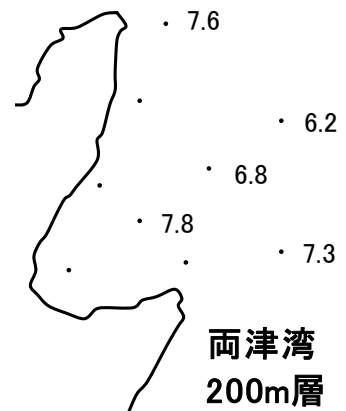
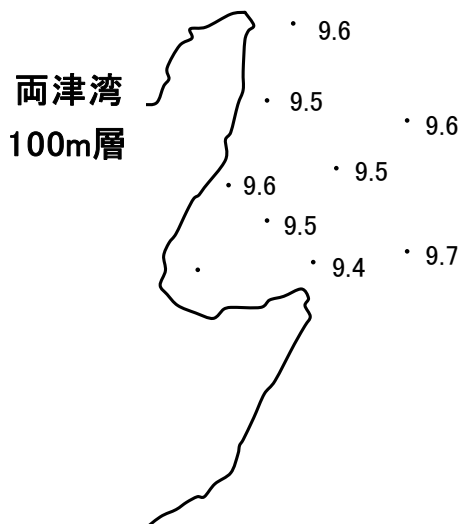
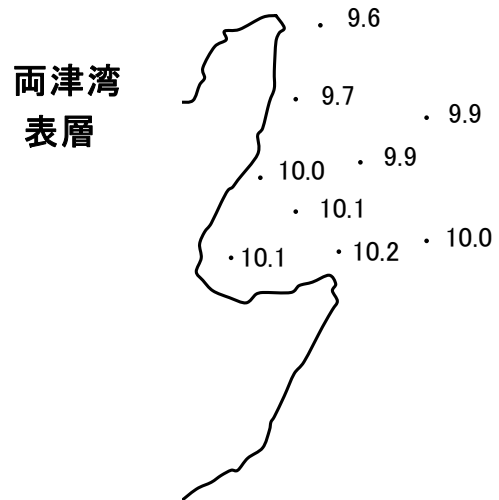
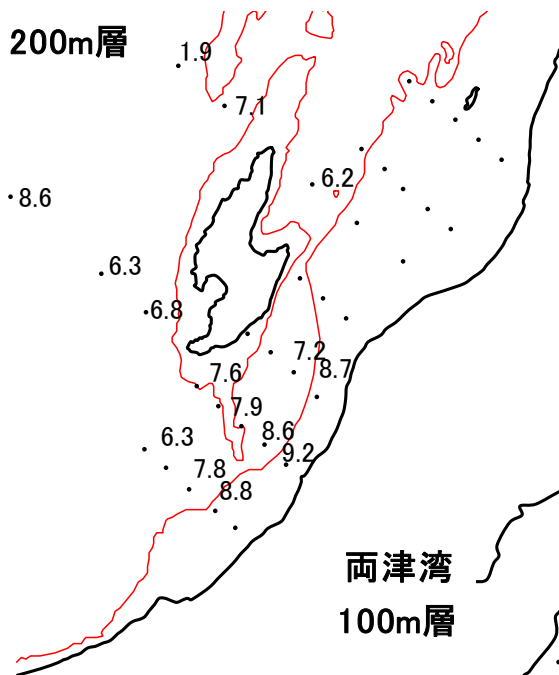
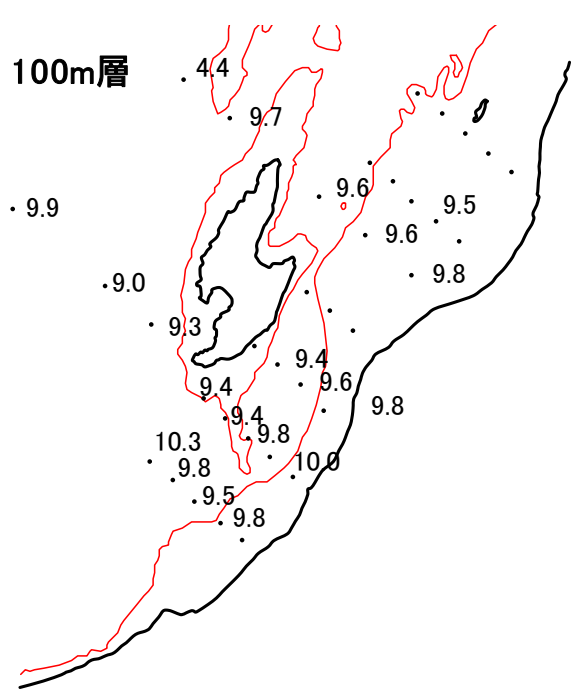
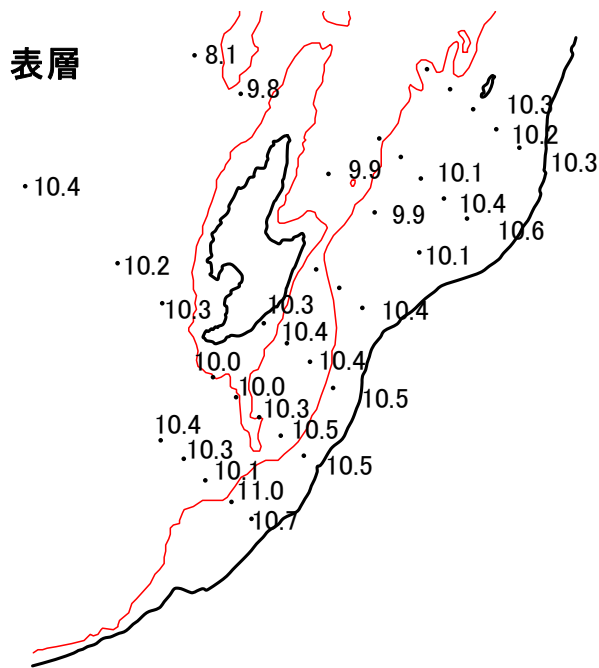
※ ±は平年差

↑ ↑ ↑	” はなはだ高め ”	出現確率約20年以上に1回
↑ ↑	” かなり高め ”	出現確率約10年に1回
↑	” やや高め ”	出現確率約4年に1回
→	” 平年並み ”	出現確率約2年に1回
↓	” やや低め ”	出現確率約4年に1回
↓ ↓	” かなり低め ”	出現確率約10年に1回
↓ ↓ ↓	” はなはだ低め ”	出現確率約20年以上に1回



観測海域図

◎ 4月の沿岸水温（観測月日：4月9日～4月11日）



## ◎ 水温と平年差の推移（過去12ヶ月）

※水温は両津湾を除く観測値の平均を示す。また、平均値は過去30年の平均値。

[水温]

表層、50m層、100m層の平均水温はそれぞれ10.14℃、9.81℃、9.27℃となり、3月より、表層では0.5℃高く、50m層では0.2℃、100m層では0.7℃それぞれ低くなっています。

[平年差]

表層、50m層及び100m層ともに”平年並み”となっています。

